

**LEGENDA DE DESENHOS**

ESTRADA VICINAL	DIVISA DE MUNICIPAL	CORREGIOS	LIMITE DE BAIRRO (SEDE)	CORREGIOS	LINHA FERREA	EIXO	INDICAÇÃO DAS ZONAS REGIÕES URBANAS

**APROVAÇÃO:**

\_\_\_\_\_  
PROPRIETÁRIO

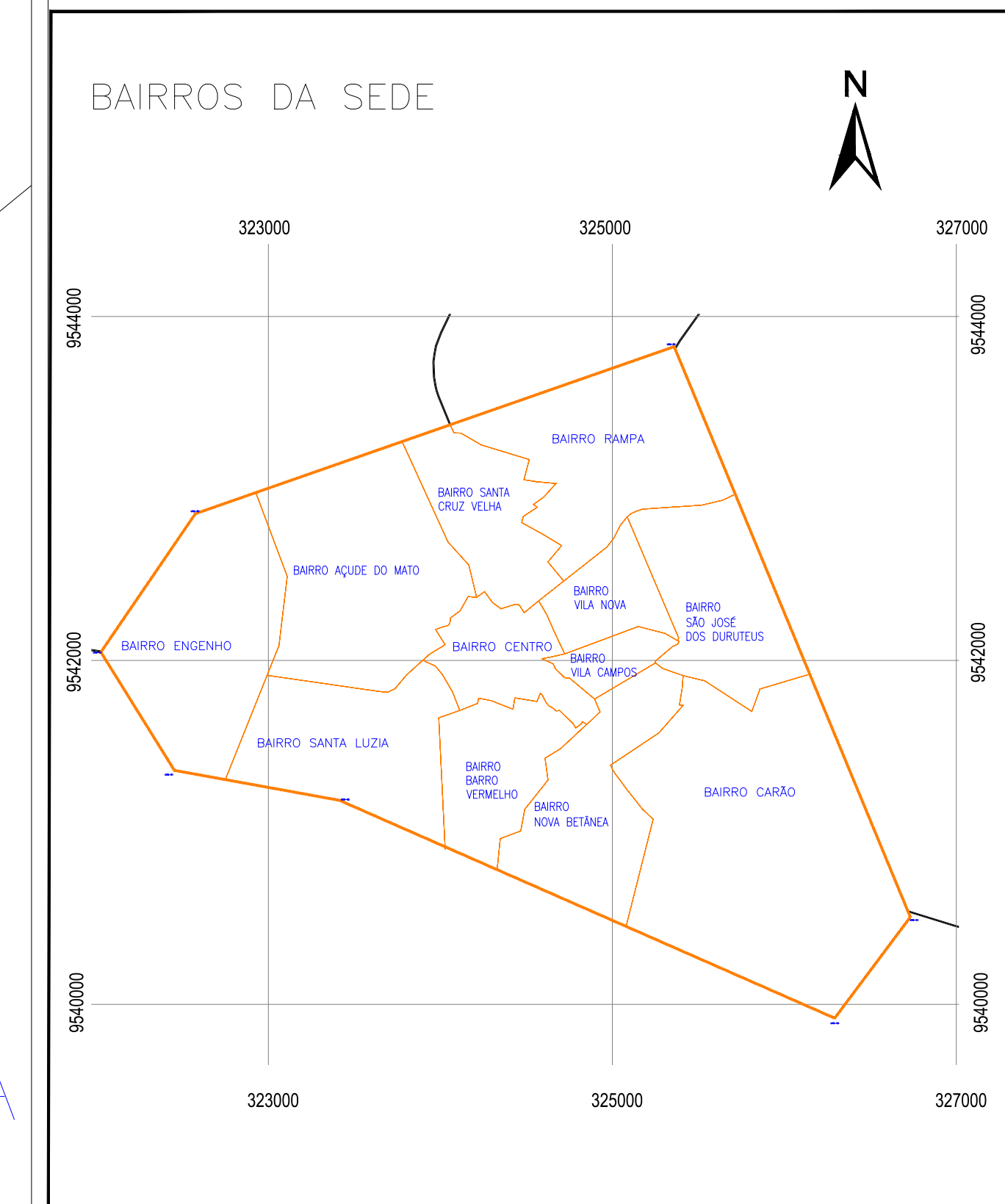
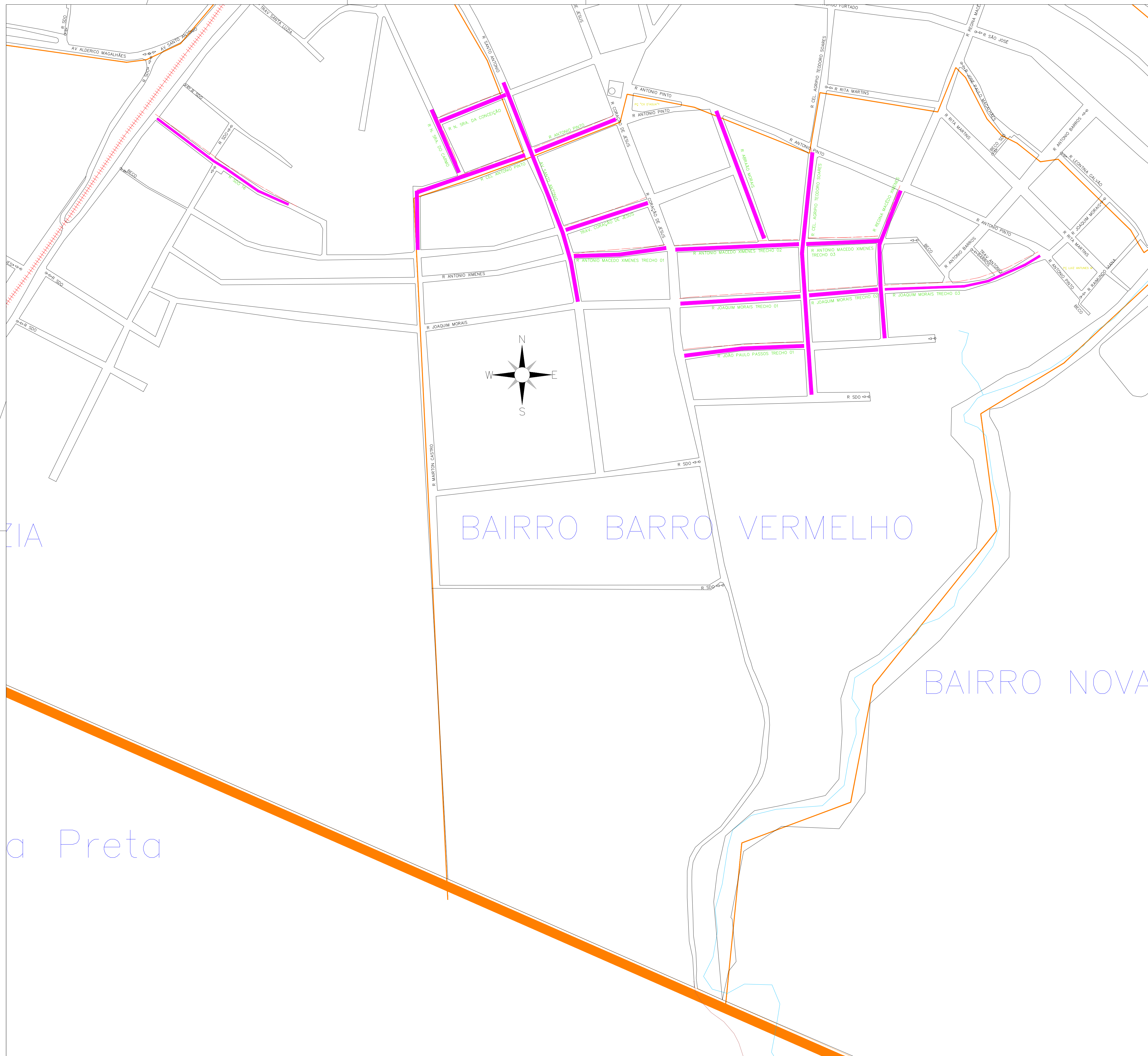
\_\_\_\_\_  
FISCALIZAÇÃO

\_\_\_\_\_  
ARTHUR MOREIRA TORQUATO - ENO CIVIL - CREA: 53.900 D / CE

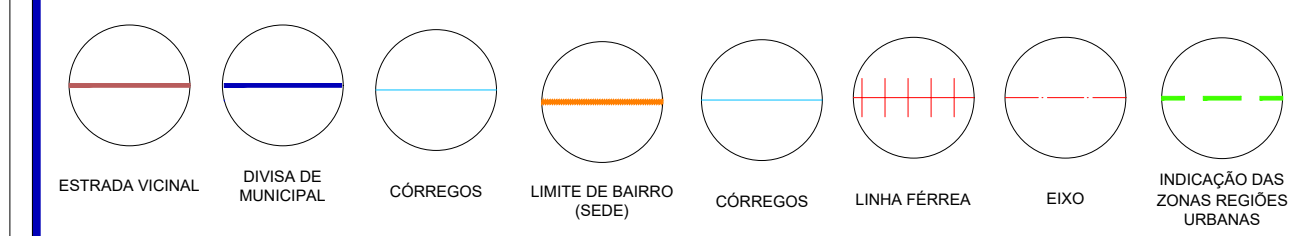
 <b>JOTA BARROS PROJETOS</b> <small>PROJETO DE ARQUITETURA E URBANISMO</small> <small>PROJETO DE ENGENHARIA</small> <small>PROJETO DE GEOMETRIA</small> <small>PROJETO DE SANEAMENTO</small> <small>PROJETO DE TRÁFICO</small> <small>PROJETO DE VIBRAÇÃO</small> <small>PROJETO DE ACÚSTICA</small> <small>PROJETO DE ILUMINAÇÃO</small> <small>PROJETO DE SINALIZAÇÃO</small> <small>PROJETO DE MOBILIDADE</small> <small>PROJETO DE SEGURANÇA</small> <small>PROJETO DE SAÚDE</small> <small>PROJETO DE EDUCAÇÃO</small> <small>PROJETO DE CULTURA</small> <small>PROJETO DE ESPORTE</small> <small>PROJETO DE Lazer</small> <small>PROJETO DE RECREAÇÃO</small> <small>PROJETO DE TURISMO</small> <small>PROJETO DE HISTÓRIA</small> <small>PROJETO DE ARTE</small> <small>PROJETO DE MUSEU</small> <small>PROJETO DE BIBLIOTECA</small> <small>PROJETO DE CINEMA</small> <small>PROJETO DE TEATRO</small> <small>PROJETO DE DANÇA</small> <small>PROJETO DE MÚSICA</small> <small>PROJETO DE LINGUAGEM</small> <small>PROJETO DE CIÊNCIAS</small> <small>PROJETO DE MATEMÁTICA</small> <small>PROJETO DE FÍSICA</small> <small>PROJETO DE QUÍMICA</small> <small>PROJETO DE BIOLÓGIA</small> <small>PROJETO DE GEOGRAFIA</small> <small>PROJETO DE HISTÓRIA</small> <small>PROJETO DE LINGUAGEM</small> <small>PROJETO DE CIÊNCIAS</small> <small>PROJETO DE MATEMÁTICA</small> <small>PROJETO DE FÍSICA</small> <small>PROJETO DE QUÍMICA</small> <small>PROJETO DE BIOLÓGIA</small> <small>PROJETO DE GEOGRAFIA</small>	<b>RERIUTABA</b> DESENHO: 01/01 PRANCHA N° 01/08
	<b>PAVIMENTAÇÃO DA ZONA URBANA DE RERIUTABA - CE</b> <b>PLANTA GERAL</b>
LOCAL: SEDE E LOCALIDADES RERIUTABA PROJETISTA: ARTHUR MOREIRA TORQUATO - ENO CIVIL - CREA: 53.900 D / CE PROPRIETÁRIO: PREFEITURA MUNICIPAL DE RERIUTABA DESENHISTA: PAULO GUILHERME ARQUIVO: PLANTA_GERAL_NOME DAS RUAS_R6.DWG	ESCALA: 1/20000 DATA: MÊS/ANO








**LEGENDA DE DESENHOS**



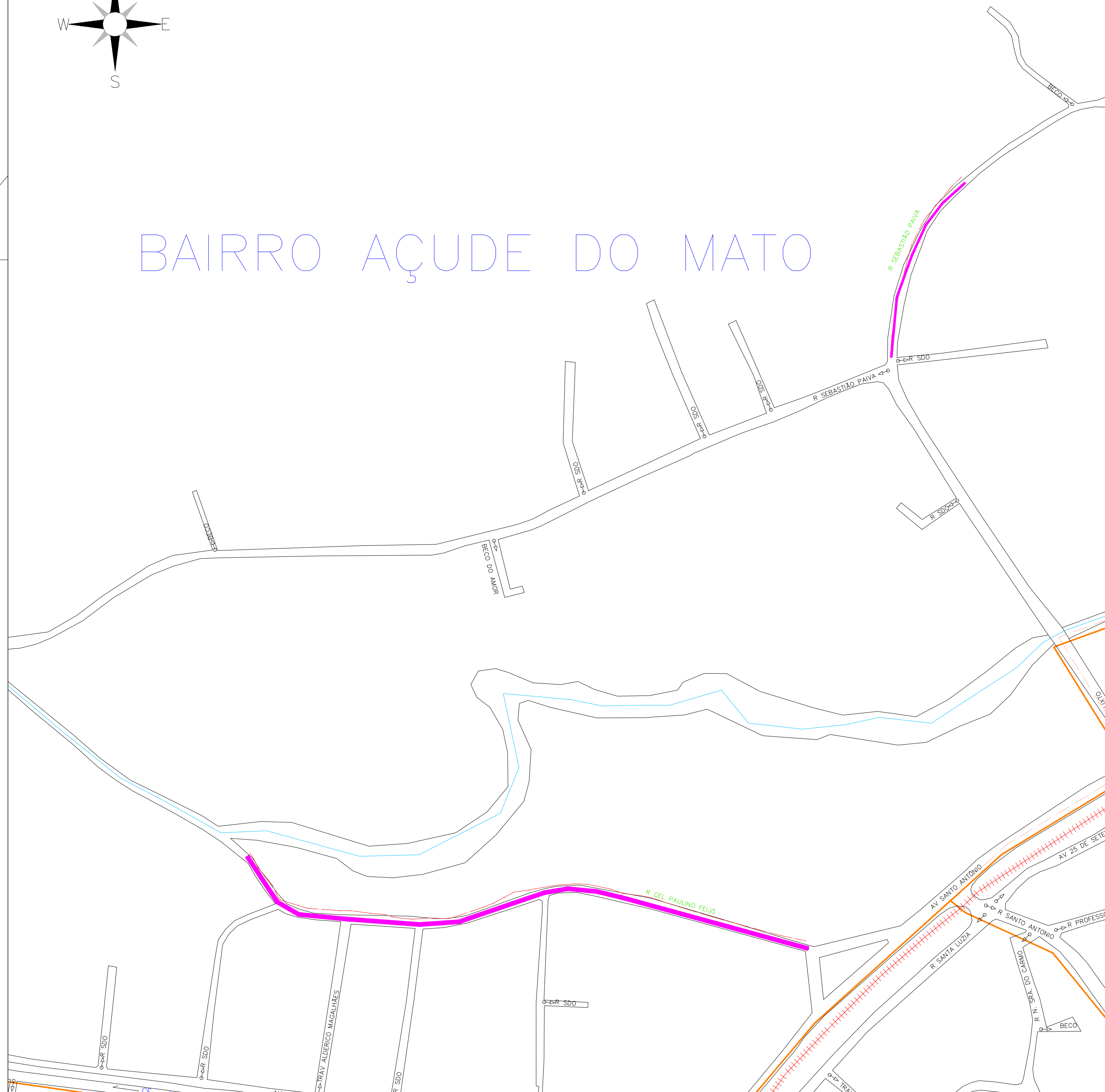
**APROVAÇÃO:**

_____ PROPRIETÁRIO	_____ FISCALIZAÇÃO
 ARTHUR MOREIRA TORQUATO - ENGº CIVIL - CREA: 53.900 D / CE	

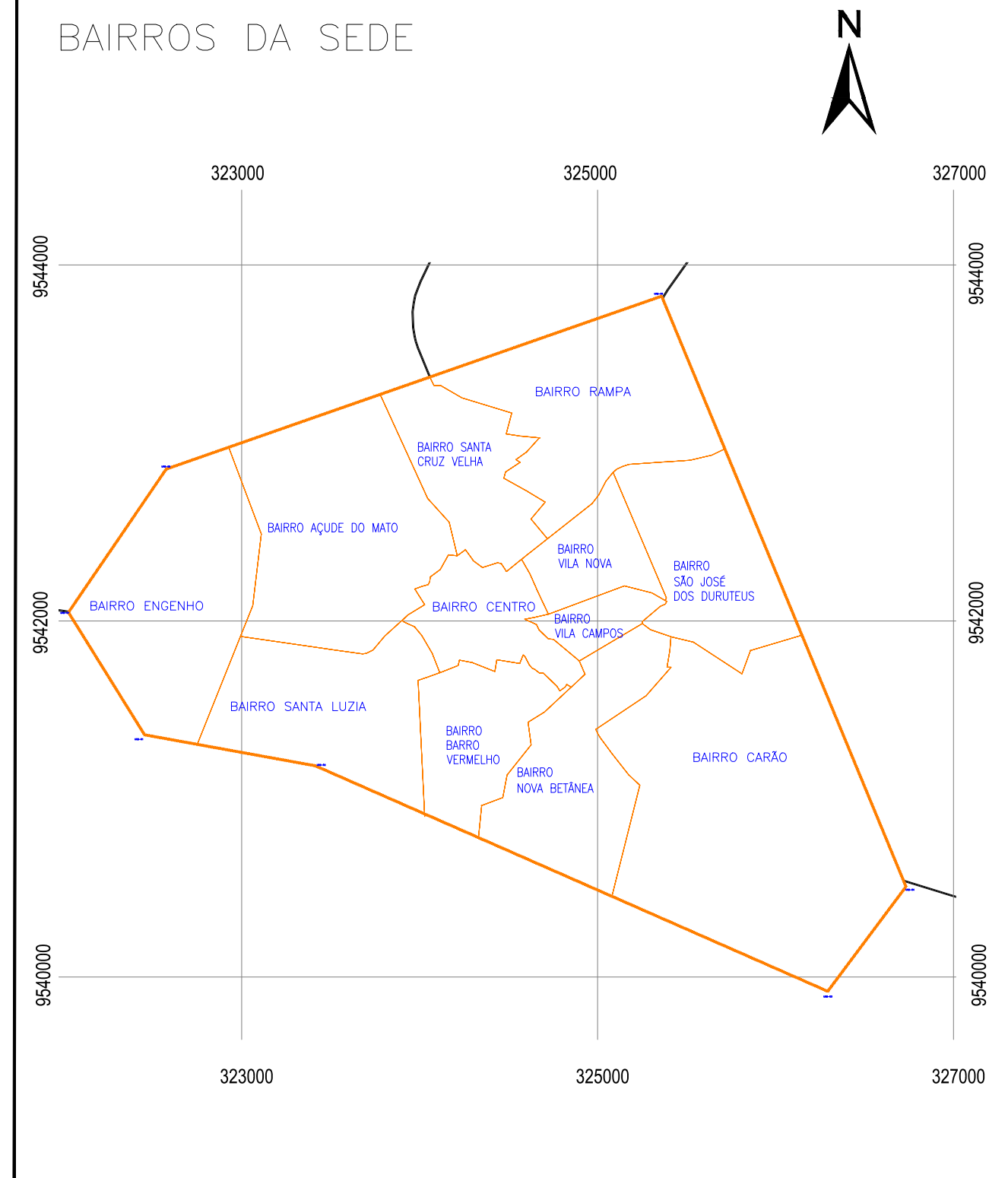
 <b>JOTA BARROS</b> <b>PROJETOS</b> <small>PROJETO DE ARQUITETURA E OBRAS          PROJETO DE ENGENHARIA          PROJETO DE INTERIORES          PROJETO DE PAVIMENTAÇÃO          PROJETO DE PLANEJAMENTO URBANO          PROJETO DE SANEAMENTO BÁSICO          PROJETO DE SANEAMENTO AMBIENTAL</small>	<b>PREFEITURA MUNICIPAL DE RERIUTABA</b>	DESENHO: 01/01 PRANCHA Nº: 02/08
	<b>PAVIMENTAÇÃO NA ZONA URBANA DO MUNICÍPIO DE RERIUTABA-CE</b>	
	<b>PLANTA GERAL</b> <b>BAIRRO BARRO VERMELHO</b>	
LOCAL: RERIUTABA-CE	PROJETADEIRO: ARTHUR MOREIRA TORQUATO - ENGº CIVIL - CREA: 53.900 D / CE.	ESCALA: 1/2000
PROPRIETÁRIO: PREFEITURA MUNICIPAL DE RERIUTABA - 07.598.667/0001-87	DESENHISTA: LETICIA OLIVEIRA	DATA:
ARQUIVO: PLANTA_GERAL_NOME DAS RUAS_R6.DWG	SETEMBRO/2023	



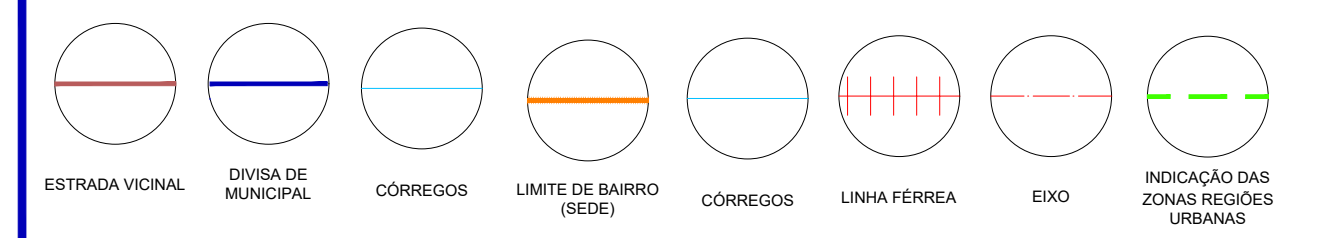
# BAIRRO AÇUDE DO MATO



## BAIRROS DA SEDE





### LEGENDA DE DESENHOS



### APROVAÇÃO:

PROPRIETÁRIO \_\_\_\_\_ FISCALIZAÇÃO \_\_\_\_\_

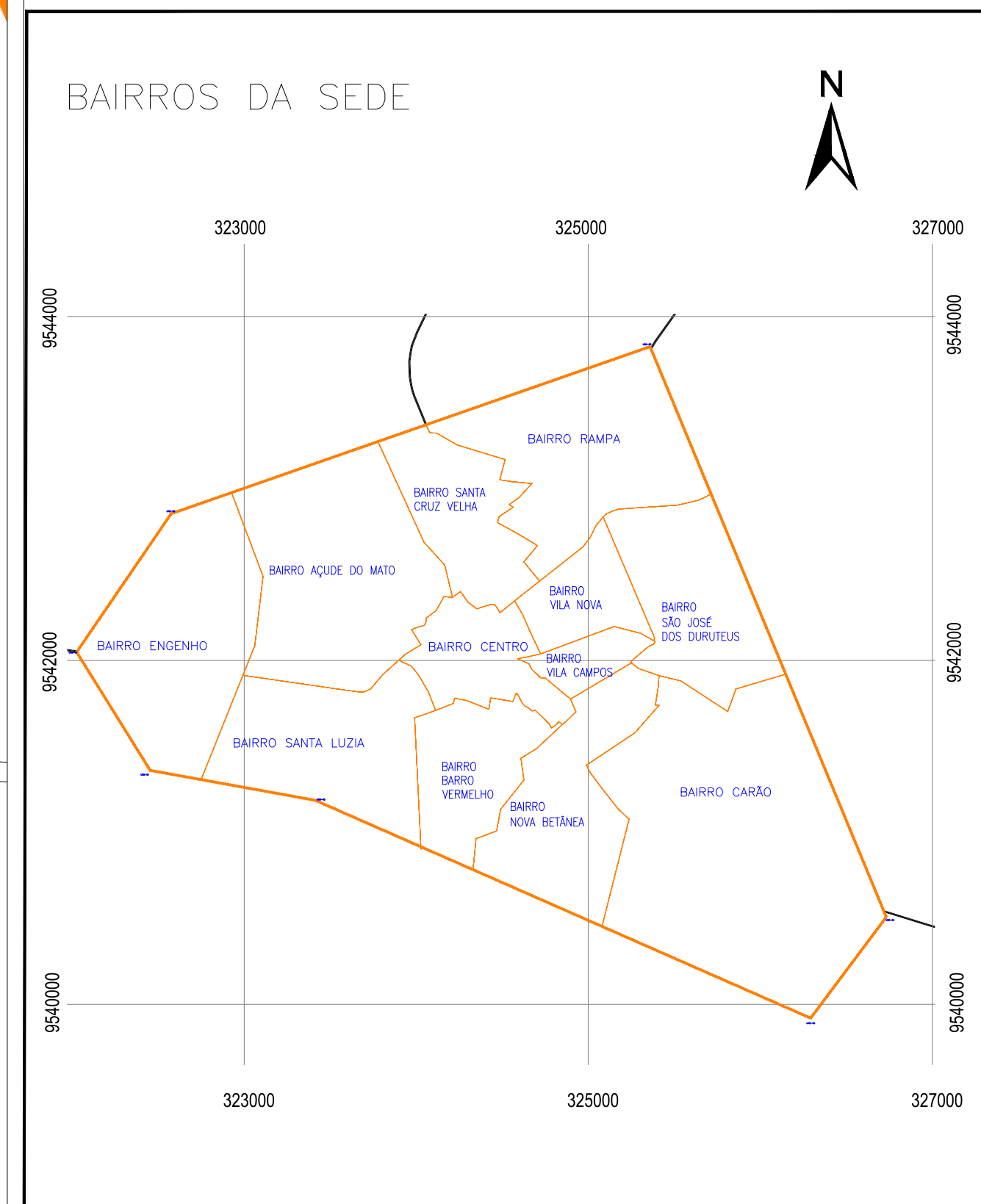
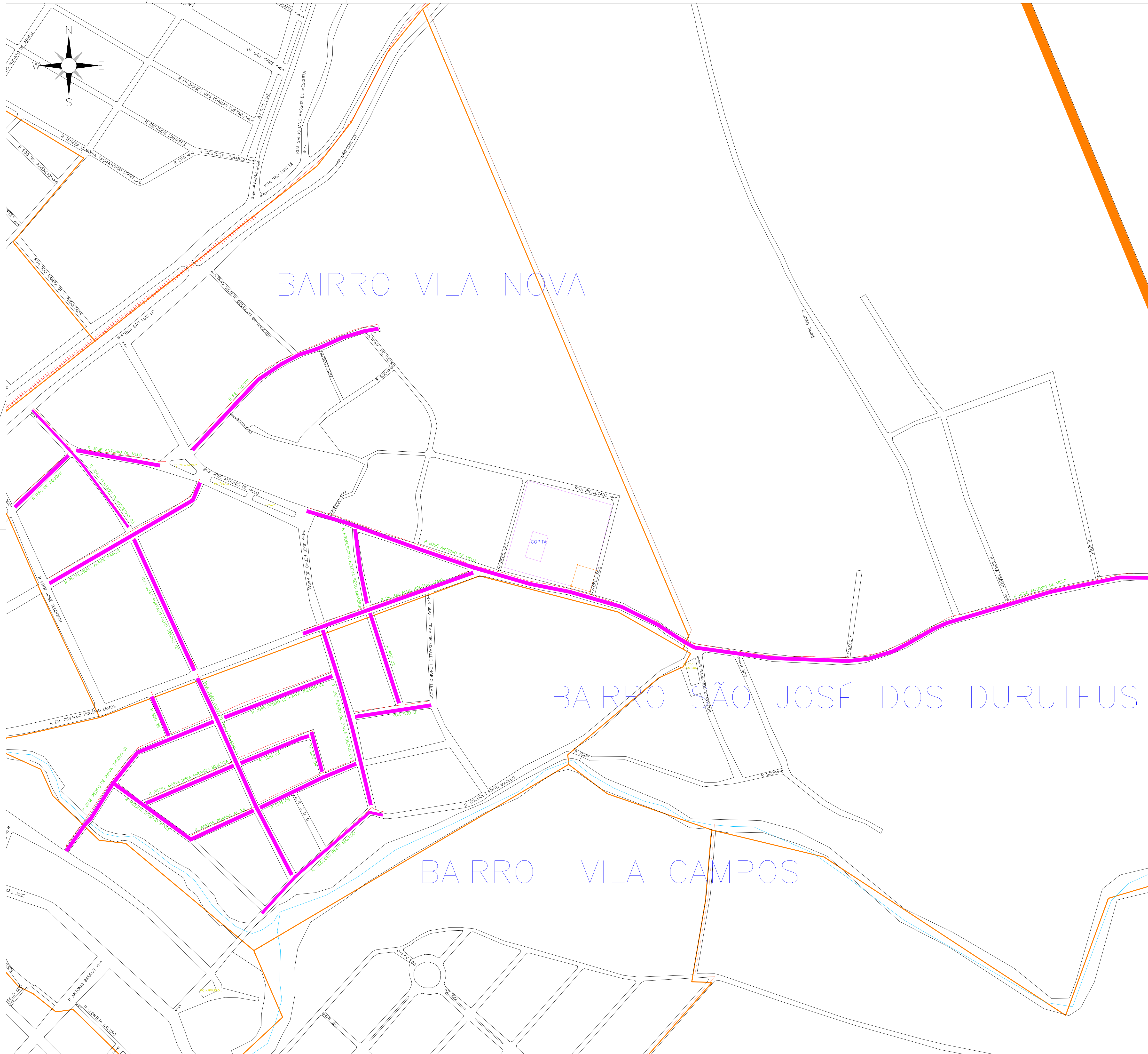
  
 ARTHUR MOREIRA TORQUATO - ENG° CIVIL - CREA: 53.900 D / CE.

 <b>JOTA BARROS</b> <b>PROJETOS</b> <small>RUA TABULEIRO JANGUM, COLETO 62, ALTOS        FONE: (67) 3326-9194        E-MAIL: contato@jotaprojetos.com.br        www.jotaprojetos.com.br</small>	PREFEITURA MUNICIPAL DE RERIUTABA	
	DESENHO: 01/01	PRANCHA N°: 03/08
PAVIMENTAÇÃO NA ZONA URBANA DO MUNICÍPIO DE RERIUTABA-CE		
<b>PLANTA GERAL</b> BAIRRO AÇUDE DO MATO		

LOCAL:	RERIUTABA-CE	
PROJETISTA:	ARTHUR MOREIRA TORQUATO - ENG° CIVIL - CREA: 53.900 D / CE.	ESCALA:
PROPRIETÁRIO:	PREFEITURA MUNICIPAL DE RERIUTABA - 07.598.667/0001-87	1/2000
DESENHISTA:	LETICIA OLIVEIRA	DATA:
ARQUIVO:	PLANTA_GERAL_NOME DAS RUAS_R6.DWG	SETEMBRO/2023







**LEGENDA DE DESENHOS**

ESTRADA VICINAL	DIVISA DE MUNICIPAL	CORREGIOS	LIMITE DE BAIRRO (SEDE)	CORREGIOS	LINHA FERREA	EIXO	INDICAÇÃO DAS ZONAS REGRADAS URBANAS

**APROVAÇÃO:**

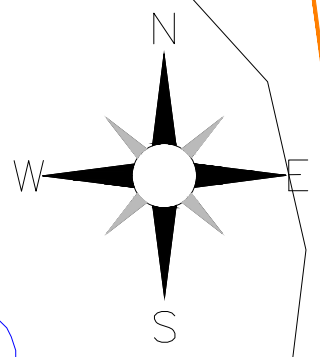
\_\_\_\_\_  
PROPRIETÁRIO

\_\_\_\_\_  
FISCALIZAÇÃO

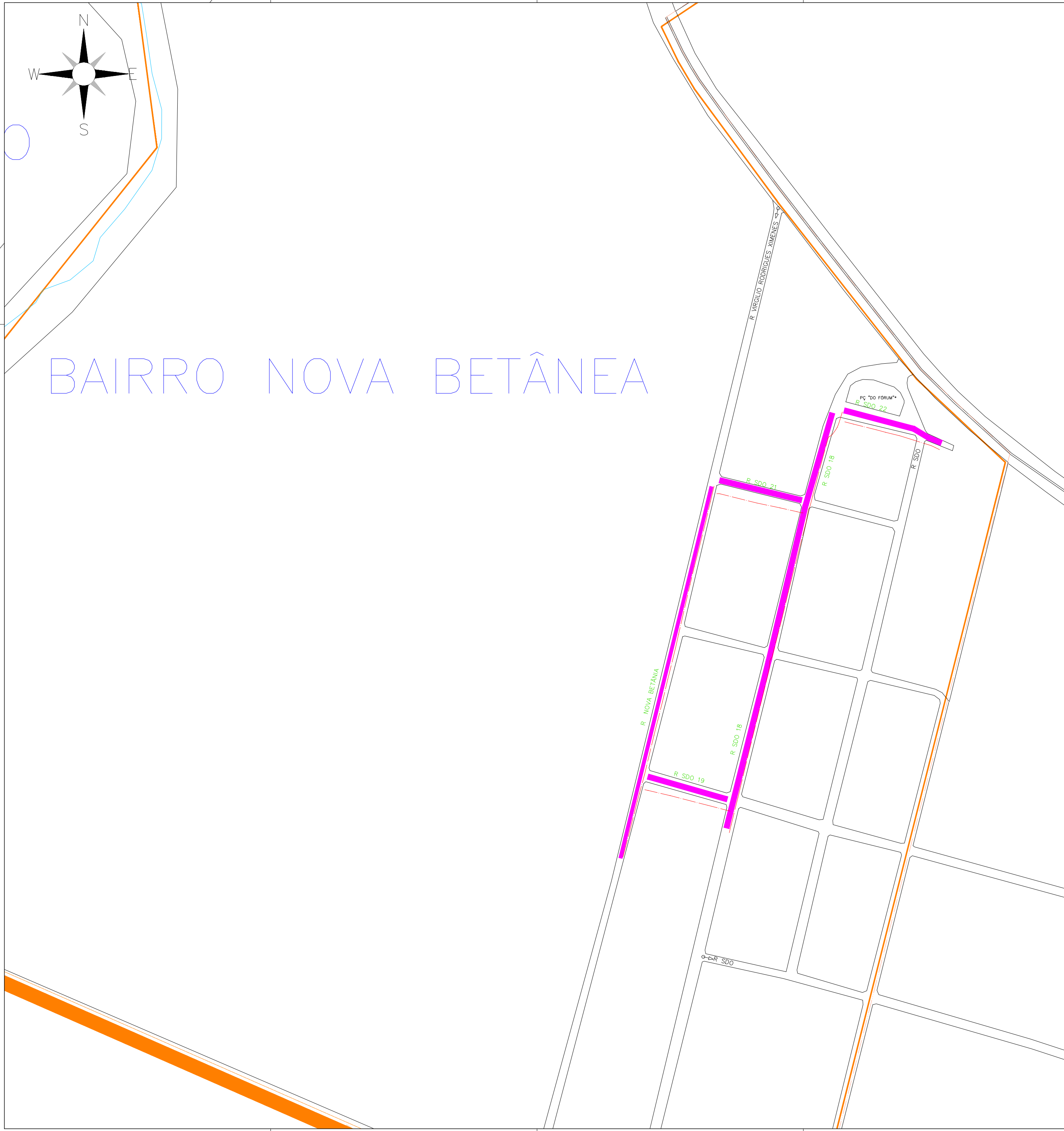
\_\_\_\_\_  
ARTHUR MOREIRA TORQUATO - ENGº CIVIL - CREA: 53.900 D / CE.

 JOTA BARROS PROJETOS Rua Manoel de Araújo, 100 - Centro - Reriutaba - CE Fone: (85) 3333-1111 E-mail: contato@jotabarros.com.br www.jotabarros.com.br	PREFEITURA MUNICIPAL DE RERIUTABA		DESENHO: 01/01	PRANCHA Nº: 04/08
	PAVIMENTAÇÃO NA ZONA URBANA DO MUNICÍPIO DE RERIUTABA-CE			
	<b>PLANTA GERAL</b> BAIRRO VILA NOVA, BAIRRO VILA CAMPOS E BAIRRO SÃO JOSÉ DOS DUROTEUS			
LOCAL: RERIUTABA-CE	PROJETISTA: ARTHUR MOREIRA TORQUATO - ENGº CIVIL - CREA: 53.900 D / CE.		ESCALA: 1/2000	
PROPRIETÁRIO: PREFEITURA MUNICIPAL DE RERIUTABA - 07.588.667/0001-87	DESENHISTA: LETICIA OLIVEIRA		DATA: SETEMBRO/2023	
ARQUIVO: PLANTA_GERAL_NOME DAS RUAS_R6.DWG				

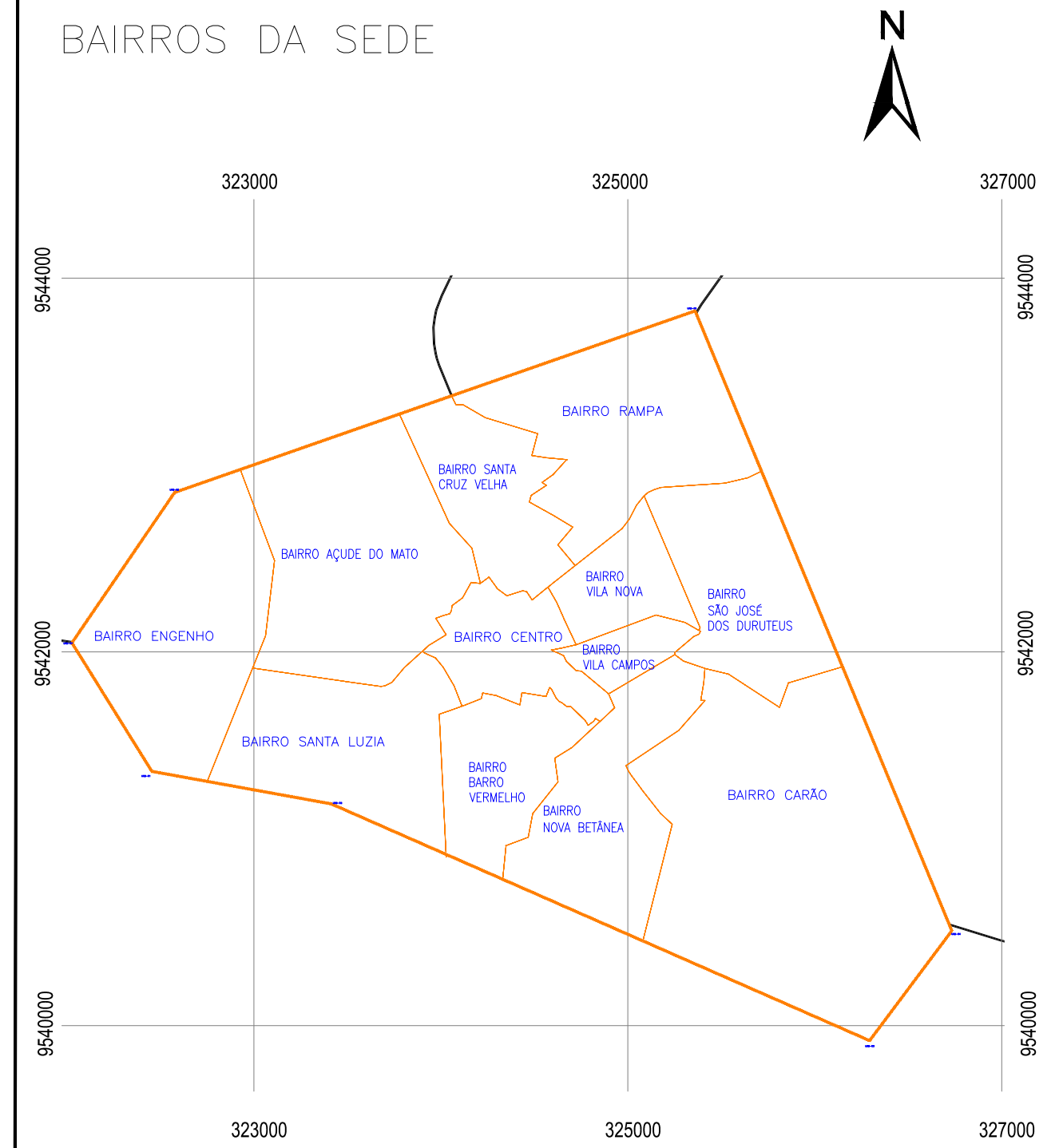




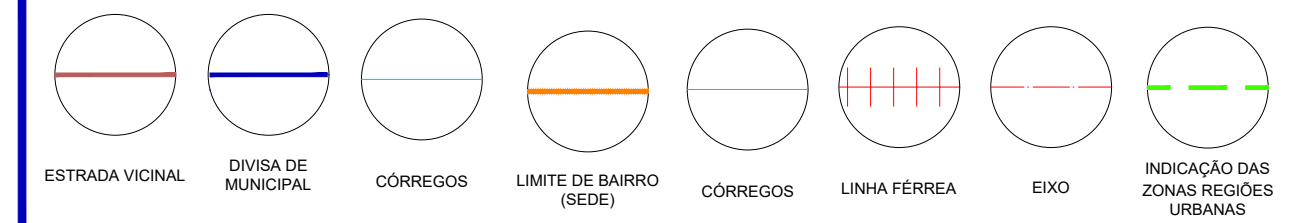
# BAIRRO NOVA BETÂNEA



## BAIRROS DA SEDE



### LEGENDA DE DESENHOS



### APROVAÇÃO:

PROPRIETÁRIO

FISCALIZAÇÃO

ARTHUR MOREIRA TORQUATO  
ENG° CIVIL - CREA: 53.900 D / CE.



PREFEITURA MUNICIPAL DE RERIUTABA

DESENHO:	PRANCHA N°
01/01	05/08

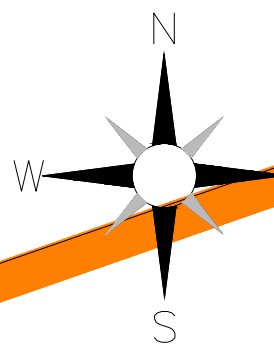
PAVIMENTAÇÃO NA ZONA URBANA DO MUNICÍPIO DE RERIUTABA-CE

### PLANTA GERAL BAIRRO NOVA BETÂNIA

LOCAL:	RERIUTABA-CE	
PROJETISTA:	ARTHUR MOREIRA TORQUATO - ENG° CIVIL - CREA: 53.900 D / CE.	ESCALA:
PROPRIETÁRIO:	PREFEITURA MUNICIPAL DE RERIUTABA - 07.598.667/0001-87	1/2000
DESENHISTA:	LETICIA OLIVEIRA	DATA:
ARQUIVO:	PLANTA GERAL_NOME DAS RUAS_R6.DWG	SETEMBRO/2023







BAIRRO RAMPA

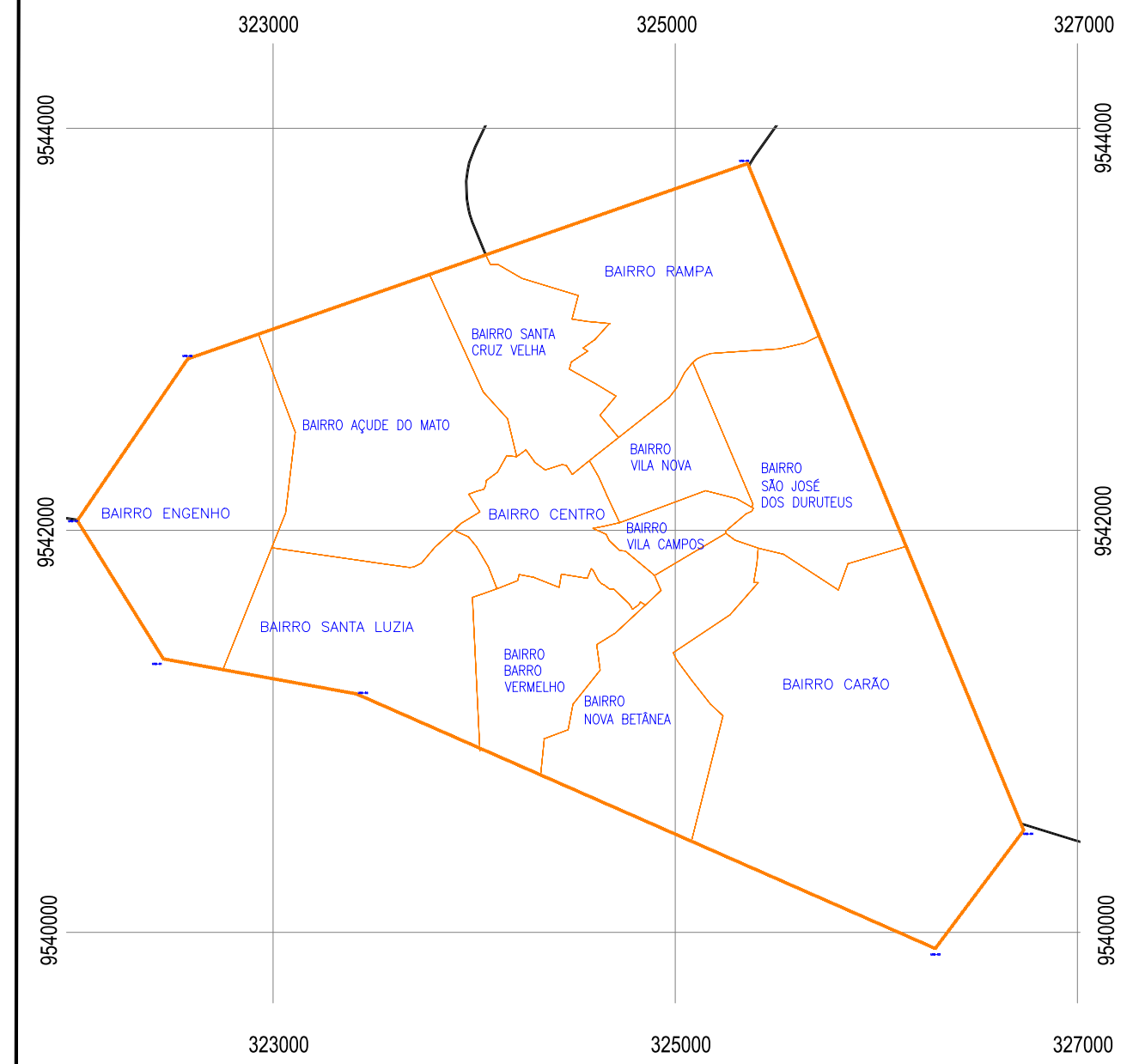
BAIRRO RAMPA

ESCOLA TECNICA

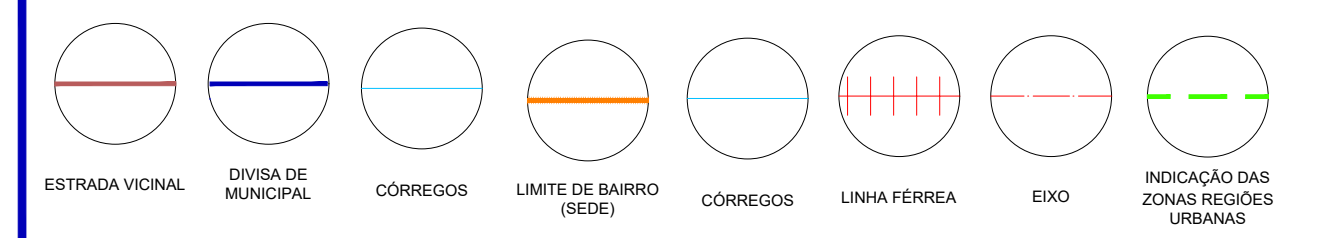


VELHA


BAIRROS DA SEDE




LEGENDA DE DESENHOS



APROVAÇÃO:

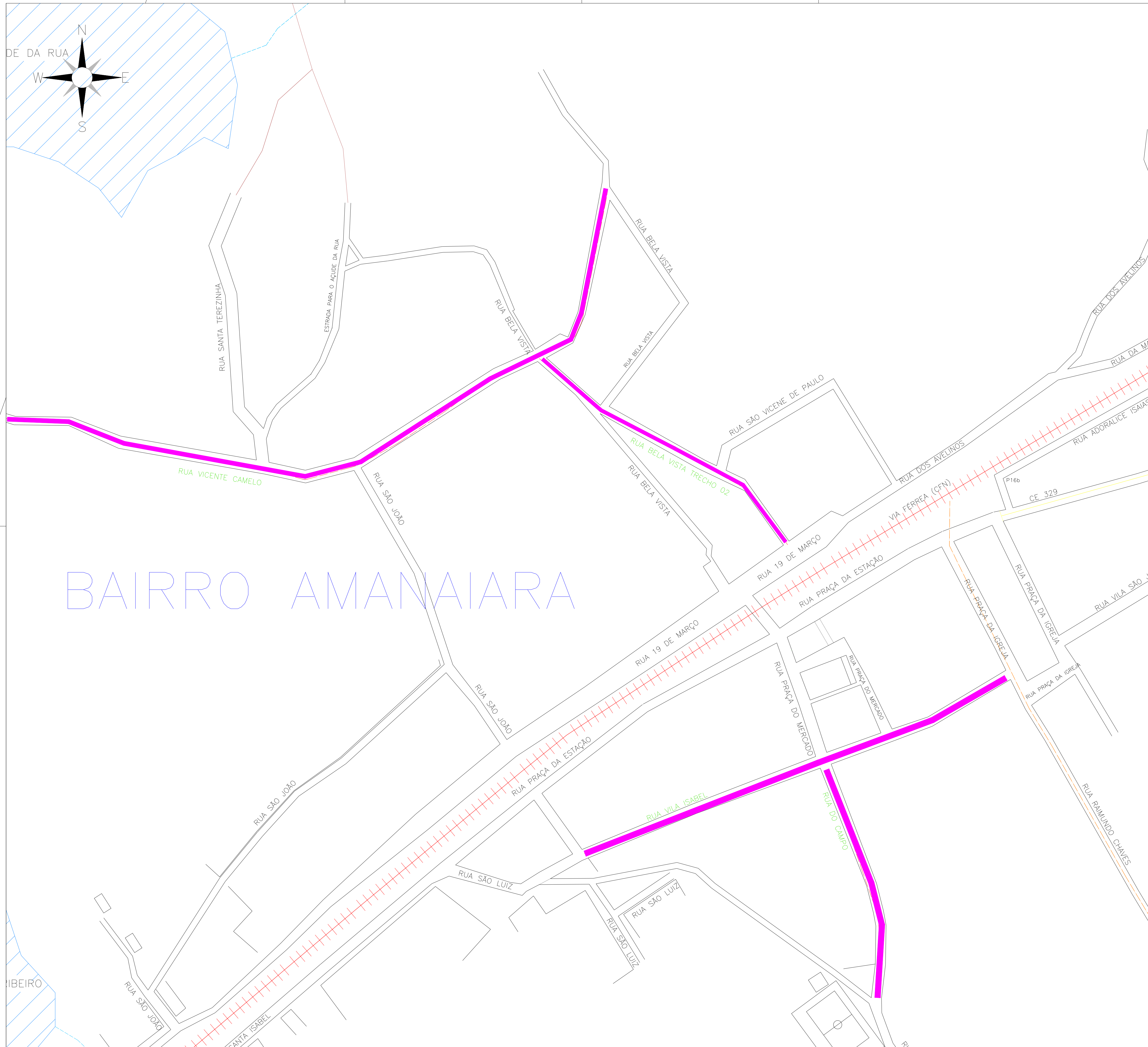
PROPRIETÁRIO	FISCALIZAÇÃO
 ARTHUR MOREIRA TORQUATO - ENG° CIVIL - CREA: 53.900 D / CE.	

 <b>JOTA BARROS</b> <b>PROJETOS</b> <small>RUA TABULEIRO JACQUES COELHO 62, ALTOS          FONE: (011) 3328-0194          E-MAIL: contato@jotaprojetos.com.br          www.jotaprojetos.com.br</small>	PREFEITURA MUNICIPAL DE RERIUTABA	
	DESENHO: 01/01	PRANCHA N°: 06/08
PAVIMENTAÇÃO NA ZONA URBANA DO MUNICÍPIO DE RERIUTABA-CE		
<b>PLANTA GERAL</b> BAIRRO RAMPA		

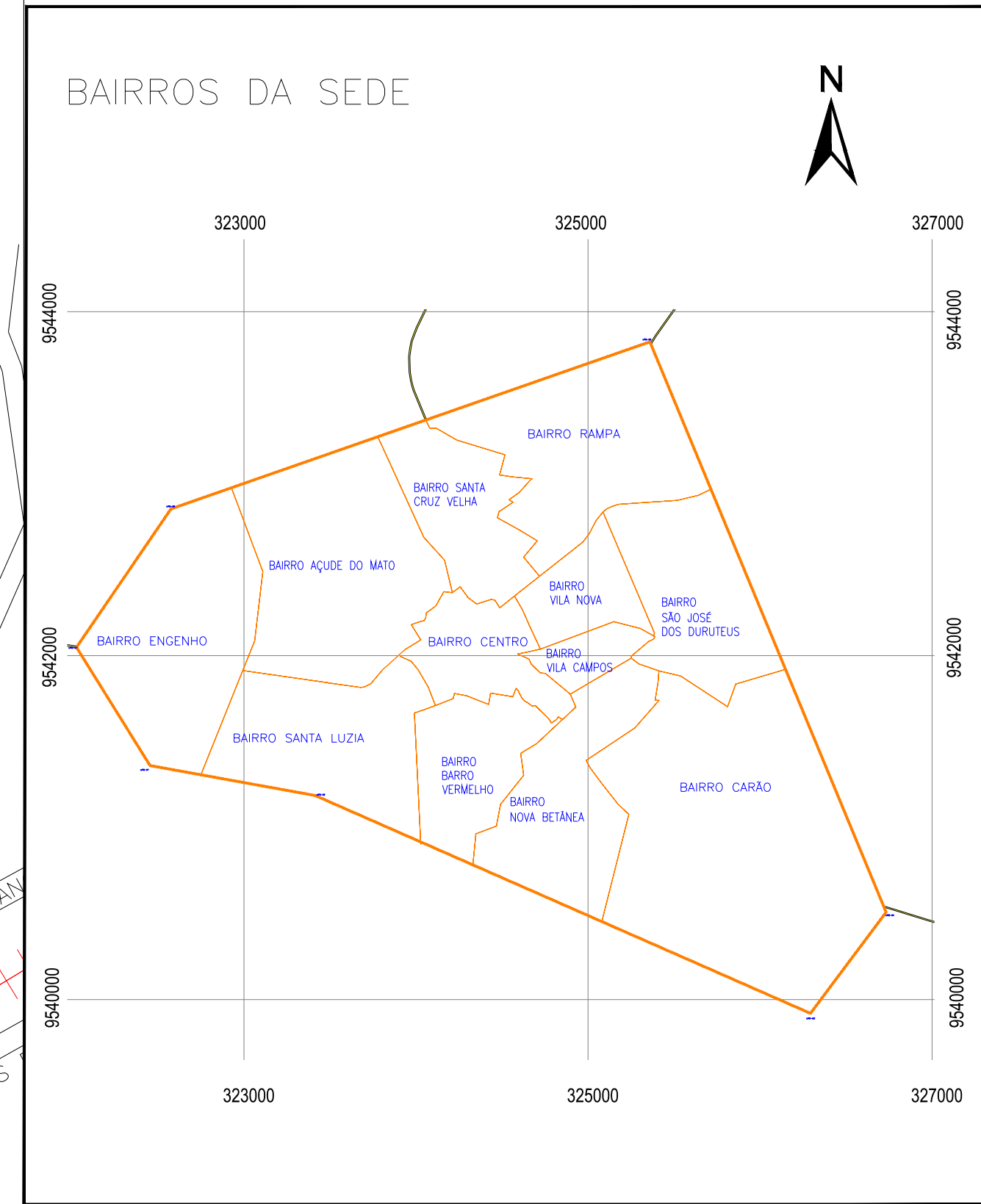
LOCAL:	RERIUTABA-CE	
PROJETISTA:	ARTHUR MOREIRA TORQUATO - ENG° CIVIL - CREA: 53.900 D / CE.	ESCALA:
PROPRIETÁRIO:	PREFEITURA MUNICIPAL DE RERIUTABA - 07.598.667/0001-87	1/2000
DESENHISTA:	LETICIA OLIVEIRA	DATA:
ARQUIVO:	PLANTA GERAL_NOME DAS RUAS_R6.DWG	SETEMBRO/2023







# BAIRRO AMANAIARA



ESTRADA VIGNAL	DIVISA DE MUNICIPAL	CORREGOS	LIMITE DE BAIRRO (SEDE)	CORREGOS	LINHA FÉRREA	EIXO	INDICAÇÃO DAS ZONAS REGIÕES URBANAS

APROVAÇÃO:

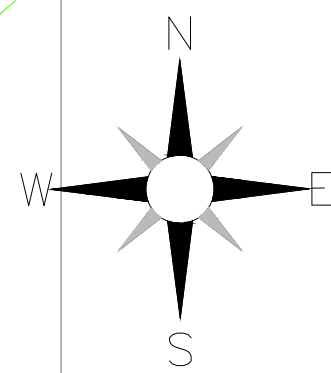
PROPRIETÁRIO: \_\_\_\_\_ FISCALIZAÇÃO: \_\_\_\_\_

ARTHUR MOREIRA TORQUATO - ENG. CIVIL - CREA: 53.900 D / CE

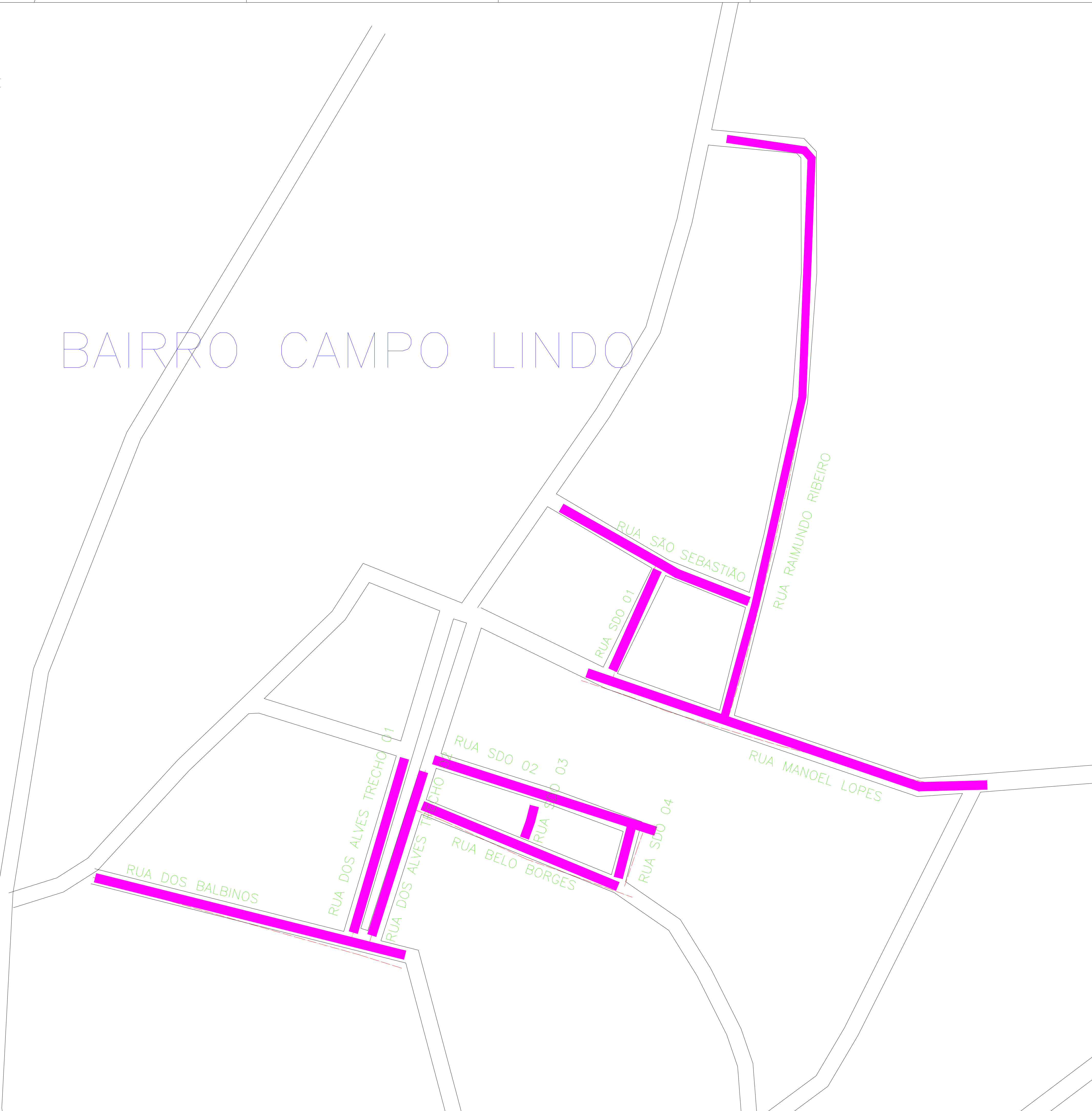
<p><b>JOTA BARROS PROJETOS</b>  <small>PROF. ENGENHEIRO</small>  <small>LINEA: 53900@barrosprojetos.com.br</small>  <small>WWW.BARROSPROJETOS.COM.BR</small></p>	RERIUTABA DESENHO: 01/01 PRANCHA Nº: 07/08									
	PAVIMENTAÇÃO DA ZONA URBANA DE RERIUTABA - CE PLANTA GERAL LOCALIDADE AMANAIARA									
	<table border="1"> <tr> <td>LOCAL: SEDE E LOCALIDADES RERIUTABA</td> <td>ESCALA: 1/1500</td> </tr> <tr> <td>PROJETISTA: ARTHUR MOREIRA TORQUATO - ENG. CIVIL - CREA: 53.900 D / CE.</td> <td>DATA: SETEMBRO/2023</td> </tr> <tr> <td>PROPRIETÁRIO: PREFEITURA MUNICIPAL DE RERIUTABA</td> <td></td> </tr> <tr> <td>DESENHISTA: LETICIA OLIVEIRA</td> <td></td> </tr> <tr> <td>ARQUIVO: PLANTA_GERAL_NOME DAS RUAS_R6.DWG</td> <td></td> </tr> </table>	LOCAL: SEDE E LOCALIDADES RERIUTABA	ESCALA: 1/1500	PROJETISTA: ARTHUR MOREIRA TORQUATO - ENG. CIVIL - CREA: 53.900 D / CE.	DATA: SETEMBRO/2023	PROPRIETÁRIO: PREFEITURA MUNICIPAL DE RERIUTABA		DESENHISTA: LETICIA OLIVEIRA		ARQUIVO: PLANTA_GERAL_NOME DAS RUAS_R6.DWG
LOCAL: SEDE E LOCALIDADES RERIUTABA	ESCALA: 1/1500									
PROJETISTA: ARTHUR MOREIRA TORQUATO - ENG. CIVIL - CREA: 53.900 D / CE.	DATA: SETEMBRO/2023									
PROPRIETÁRIO: PREFEITURA MUNICIPAL DE RERIUTABA										
DESENHISTA: LETICIA OLIVEIRA										
ARQUIVO: PLANTA_GERAL_NOME DAS RUAS_R6.DWG										



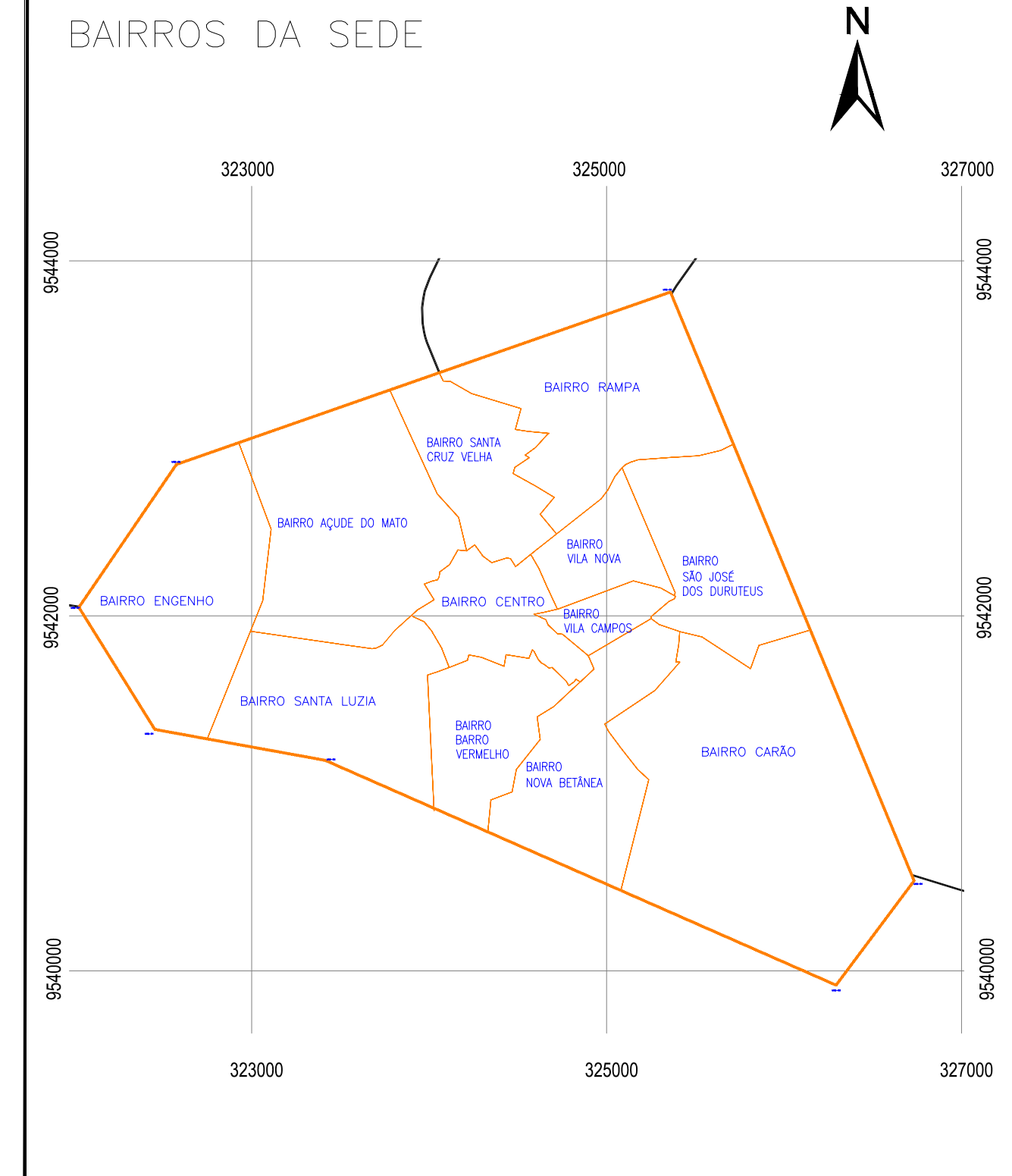




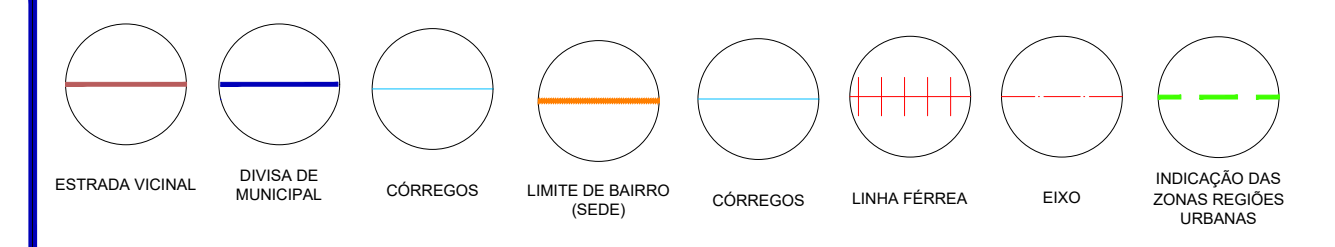
# BAIRRO CAMPO LINDO



## BAIRROS DA SEDE



### LEGENDA DE DESENHOS



APROVAÇÃO:


\_\_\_\_\_  
PROPRIETÁRIO

\_\_\_\_\_  
FISCALIZAÇÃO

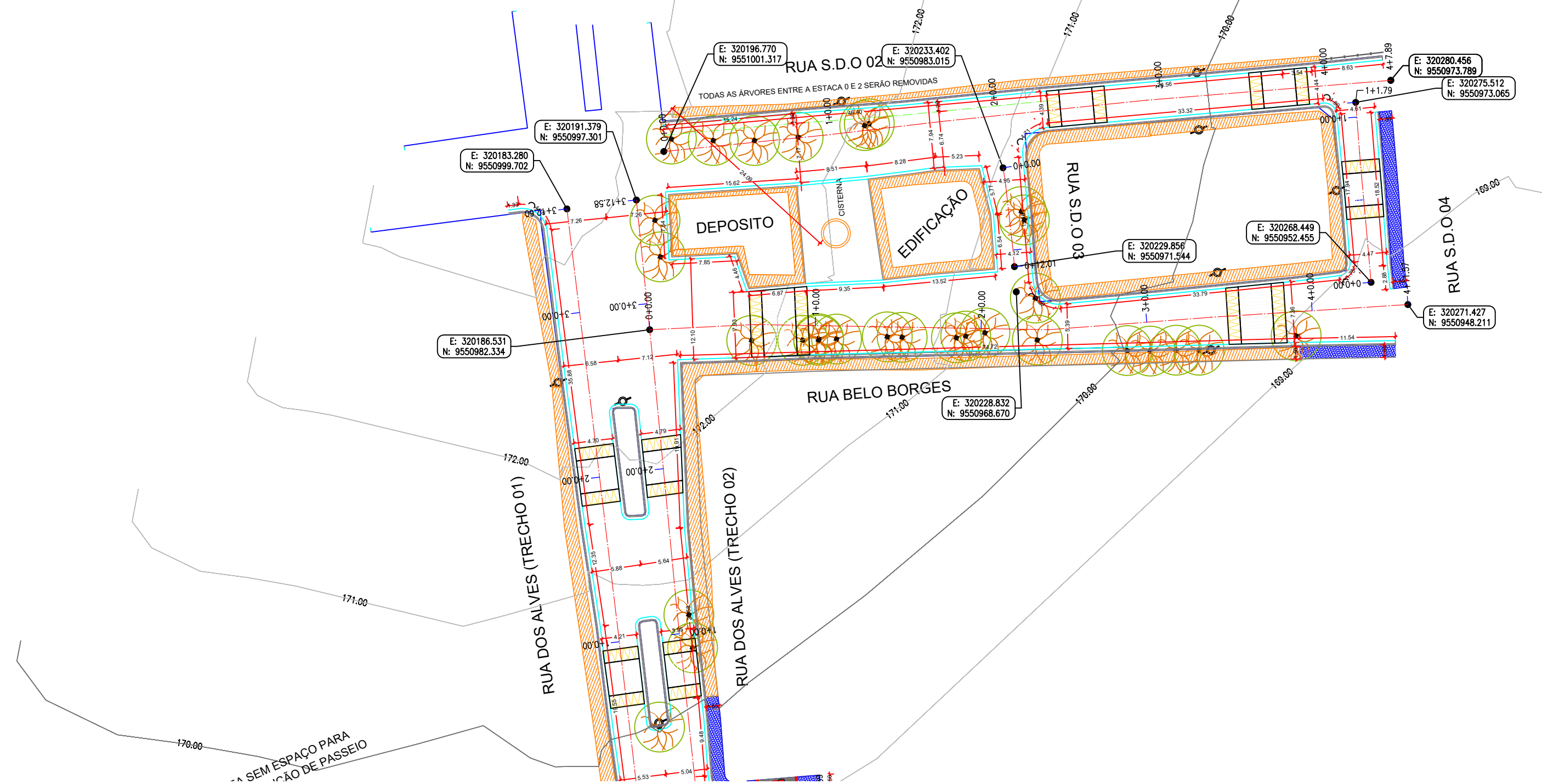
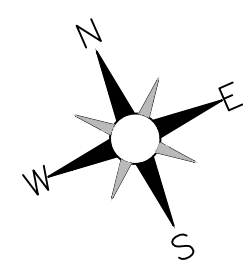
ARTHUR MOREIRA TORQUATO -  
ENGº CIVIL - CREA: 53.900 D / CE.

	RERIUTABA	DESENHO: 01/01	PRANCHA Nº: 08/08
	PAVIMENTAÇÃO DA ZONA URBANA DE RERIUTABA - CE		
	PLANTA GERAL LOCALIDADE DE CAMPO LINDO		

LOCAL:	SEDE E LOCALIDADES RERIUTABA	
PROJETISTA:	ARTHUR MOREIRA TORQUATO - ENGº CIVIL - CREA: 53.900 D / CE.	ESCALA: 1/750
PROPRIETÁRIO:	PREFEITURA MUNICIPAL DE RERIUTABA	DATA:
DESENHISTA:	LETICIA OLIVEIRA	ARQUIVO: PLANTA_GERAL_NOME_DAS_RUAS_R6.DWG
ARQUIVO:	PLANTA_GERAL_NOME_DAS_RUAS_R6.DWG	SETEMBRO/2023



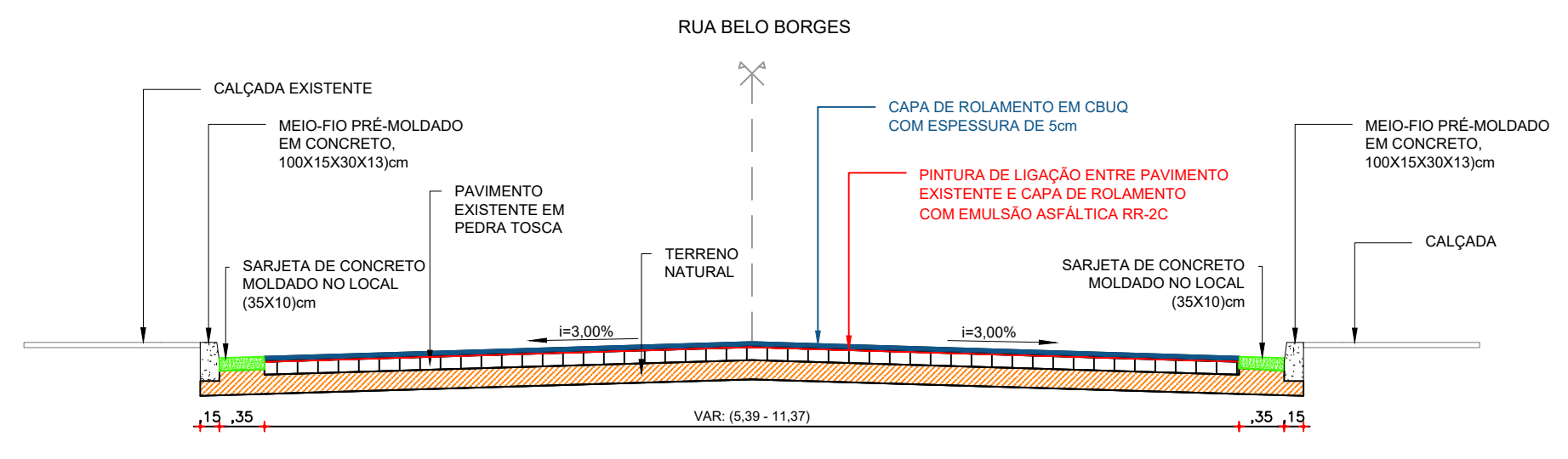




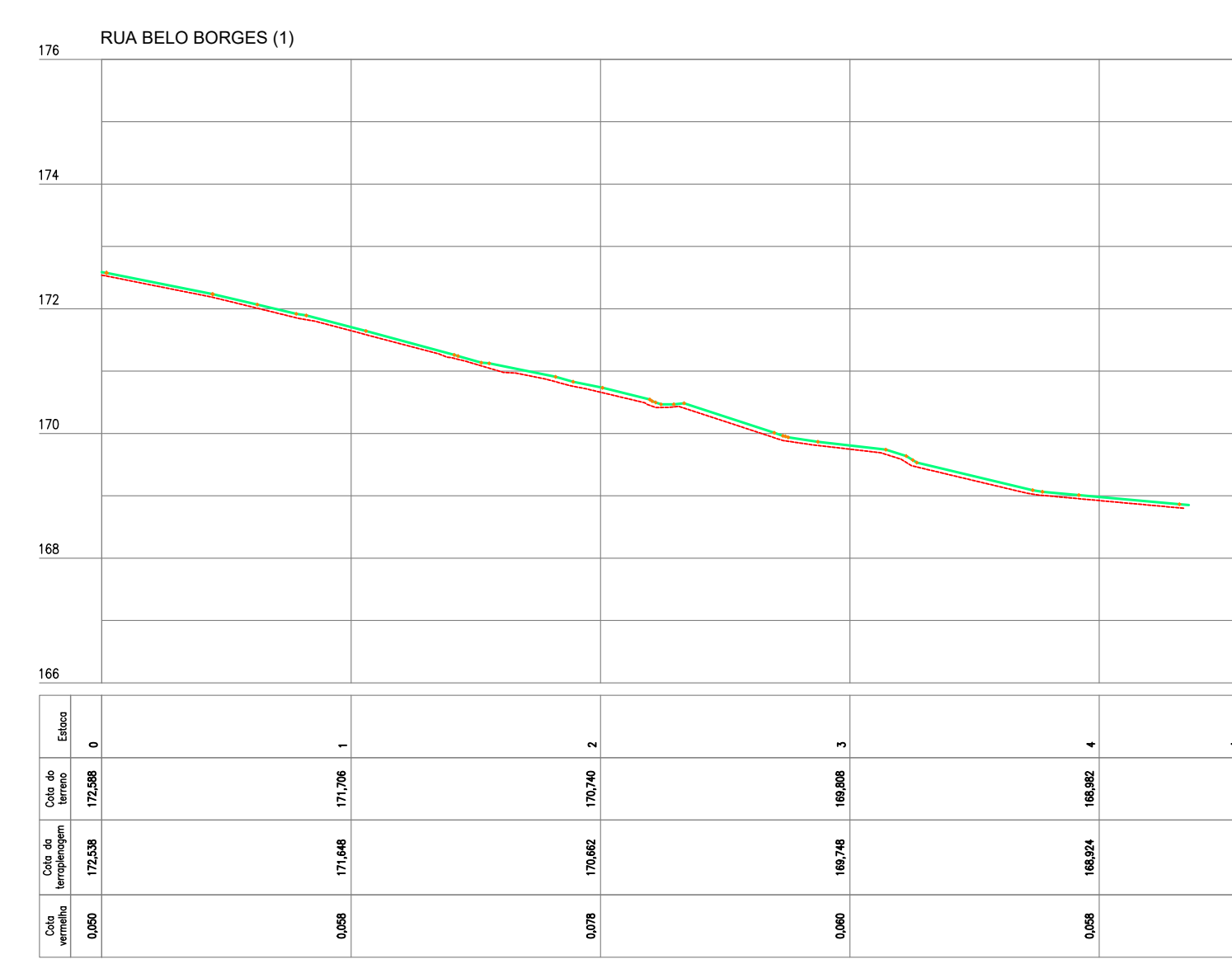
0 500 1000

SEM ESPAÇO PARA  
CIRCULAÇÃO DE PASSO

**01 PLANTA BAIXA**  
ESCALA 1/500

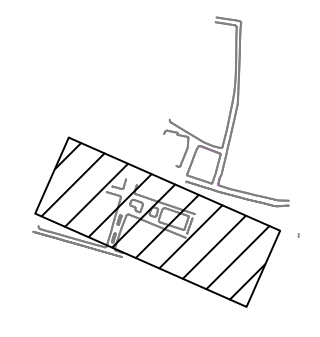


**02 SEÇÃO TIPO**  
ESCALA 1/50



**04 PERFIL LONGITUDINAL**  
ESCALA H=1000, V=1/100

MAPA DE SITUAÇÃO



LEGENDA DE DESENHOS

ESTACA

- SARJETA PROJETADA
- MEIO-FIO PROJETADO
- CALÇADA EXISTENTE
- ÁRVORE
- CURVAS DE NÍVEL
- POSTE
- CERCA
- MEIO-FIO EXISTENTE
- PISO PODOSTATIL (ALERTA)
- PISO PODOSTATIL (DIRECIONAL)
- CALÇADA PROJETADA
- PISO INTERTRAVADO
- MEIO FIO 7cm

APROVAÇÃO:

PROPRIETÁRIO \_\_\_\_\_ FISCALIZAÇÃO \_\_\_\_\_

ARTHUR MOREIRA TORQUATO - ENG. CIVIL - CREA: 53.900 D / CE. PROJETA

**JOTA BARROS PROJETOS**

PREFEITURA MUNICIPAL DE RERIUTABA

PAVIMENTAÇÃO NA ZONA URBANA DO MUNICÍPIO DE RERIUTABA-CE

PROJETO GEOMÉTRICO RUA BELO BORGES

LOCAL: LOCALIDADE CAMPO LINDO DE RERIUTABA-CE

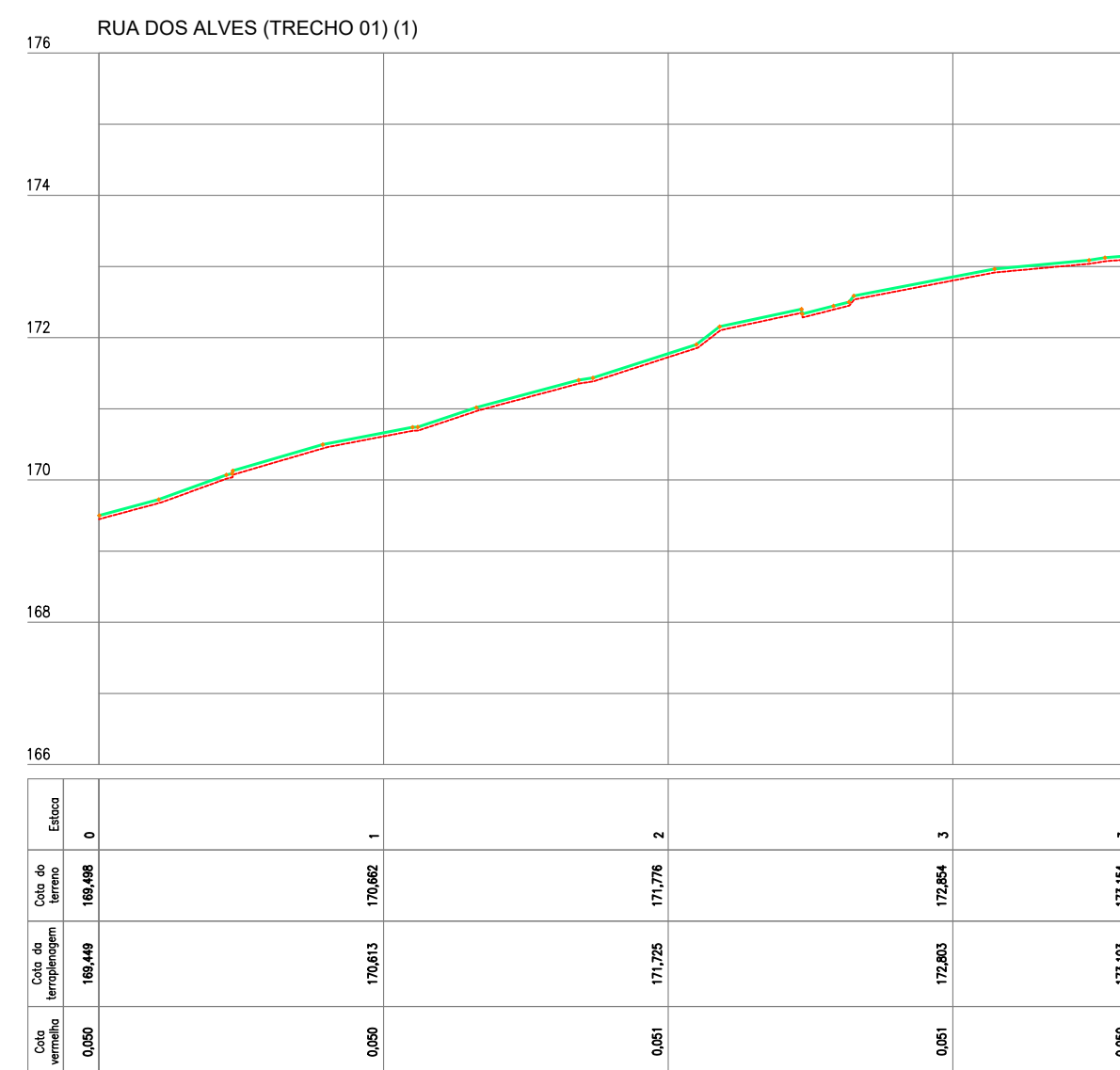
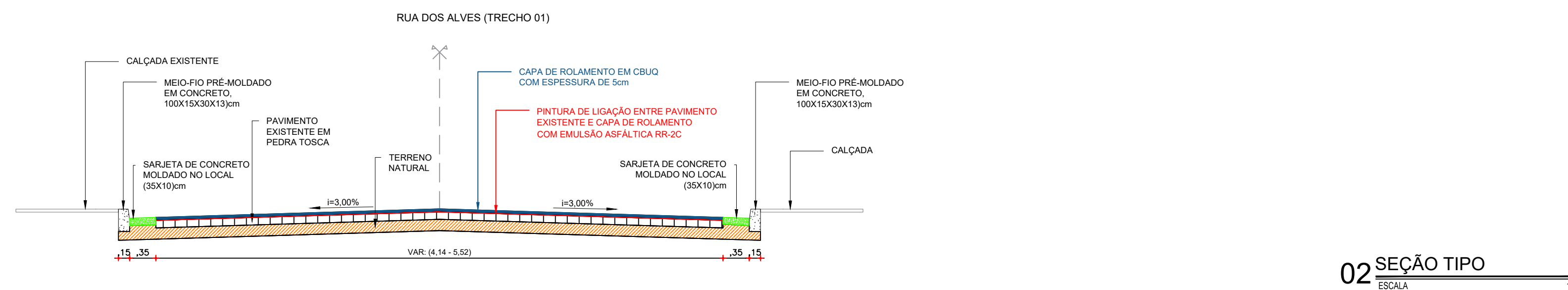
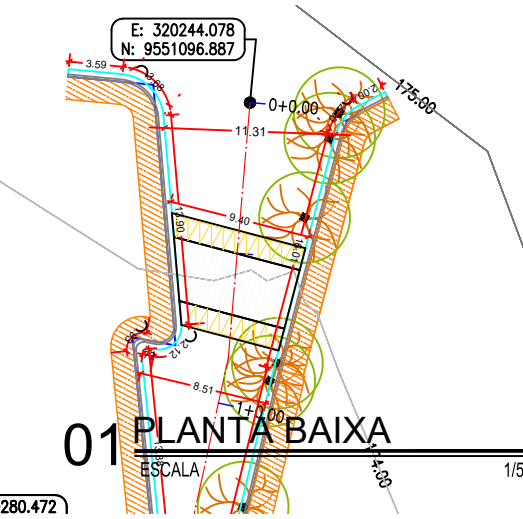
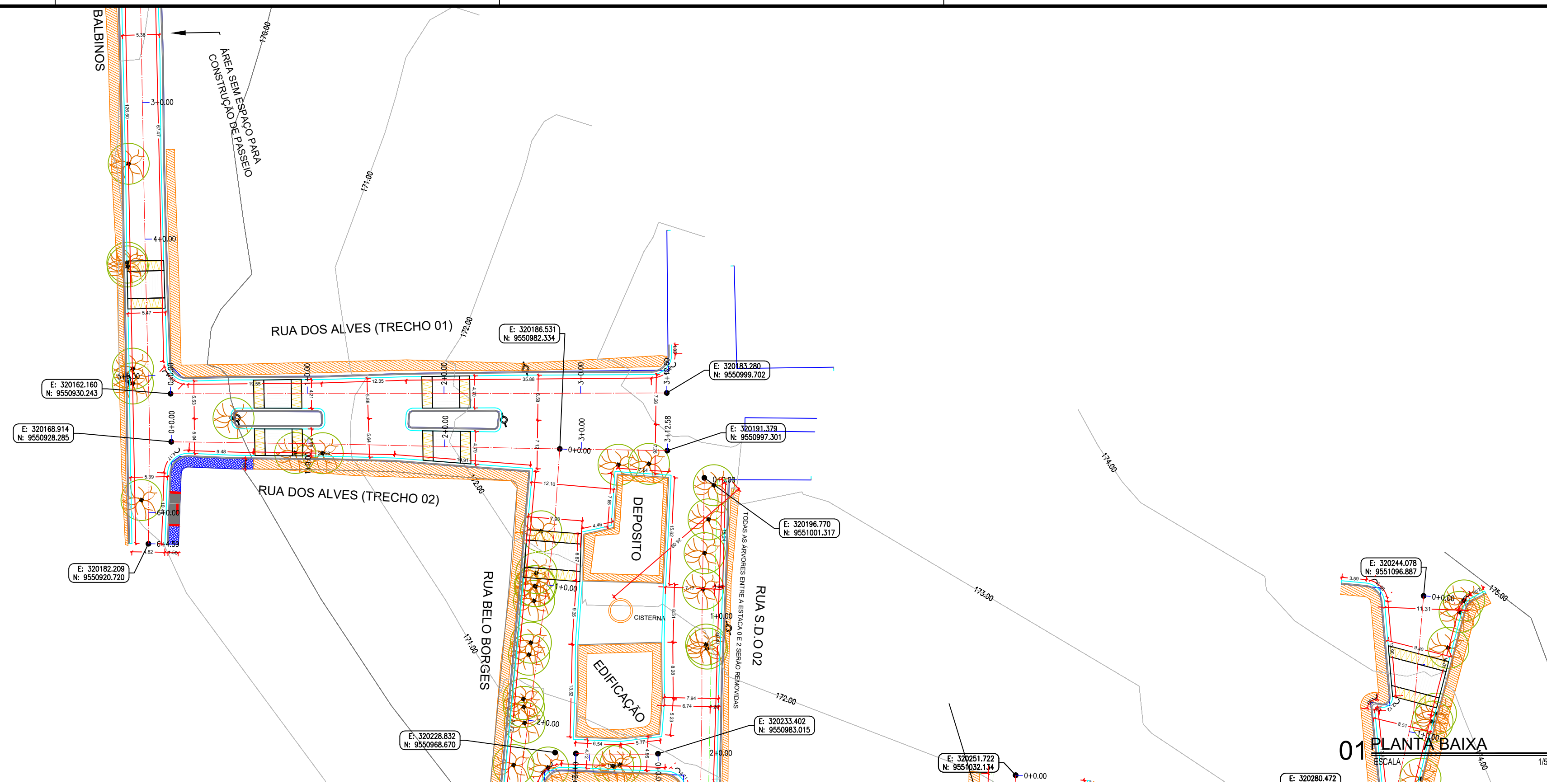
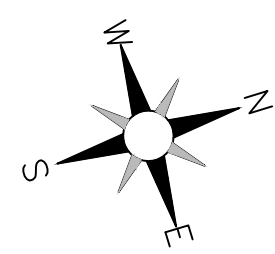
PROJETISTA: ARTHUR MOREIRA TORQUATO - ENG. CIVIL - CREA: 53.900 D / CE. ESCALA: INDICADA

PROPRIETÁRIO: PREFEITURA MUNICIPAL DE RERIUTABA - 07.598.6670001-87. DATA: SETEMBRO/2023

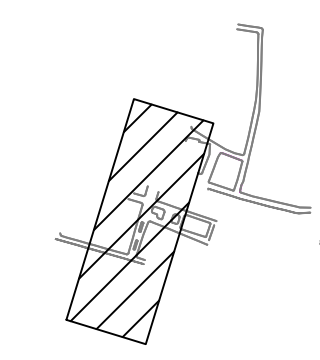
DESENHISTA: LETICIA OLIVEIRA

ARQUIVO: PAV\_ASF\_CAMPO LINDO\_GEOMETRICO\_R3.DWG

PRANCHA Nº 01/01 01/12



MAPA DE SITUAÇÃO



LEGENDA DE DESENHOS

ESTACA

APROVAÇÃO:

PROPRIETÁRIO: \_\_\_\_\_ FISCALIZAÇÃO: \_\_\_\_\_

ARTHUR MOREIRA TORQUATO - ENG. CIVIL - CREA: 53.900 D / CE. PROJETA

**JOTA BARROS PROJETOS**

PREFEITURA MUNICIPAL DE RERIUTABA

PAVIMENTAÇÃO NA ZONA URBANA DO MUNICÍPIO DE RERIUTABA-CE

PROJETO GEOMÉTRICO RUA DOS ALVES (TRECHO 01)

LOCAL: LOCALIDADE CAMPO LINDO DE RERIUTABA-CE

PROJETA: ARTHUR MOREIRA TORQUATO - ENG. CIVIL - CREA: 53.900 D / CE. ESCALA: INDICADA

PROPRIETÁRIO: PREFEITURA MUNICIPAL DE RERIUTABA - 07.598.667/0001-87

DESENHISTA: LETICIA OLIVEIRA DATA: \_\_\_\_\_

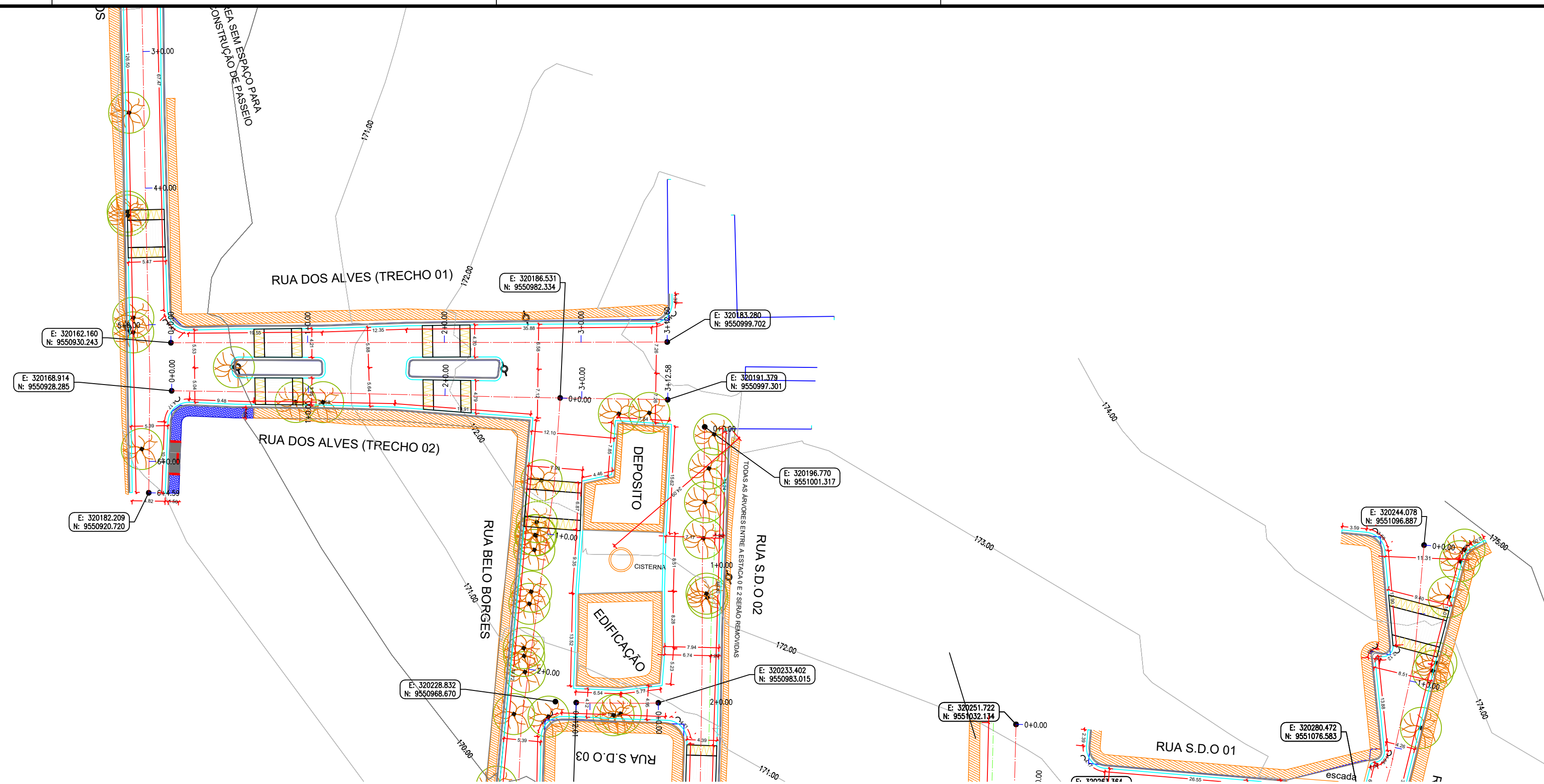
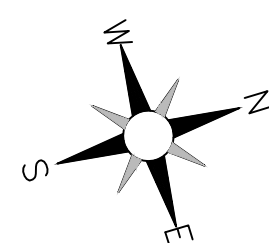
ARQUIVO: PAV\_ASF\_CAMPO LINDO\_GEOMETRICO\_R3.DWG SETEMBRO/2023

04 PERFIL LONGITUDINAL

ESCALA: H=1000, V=1100

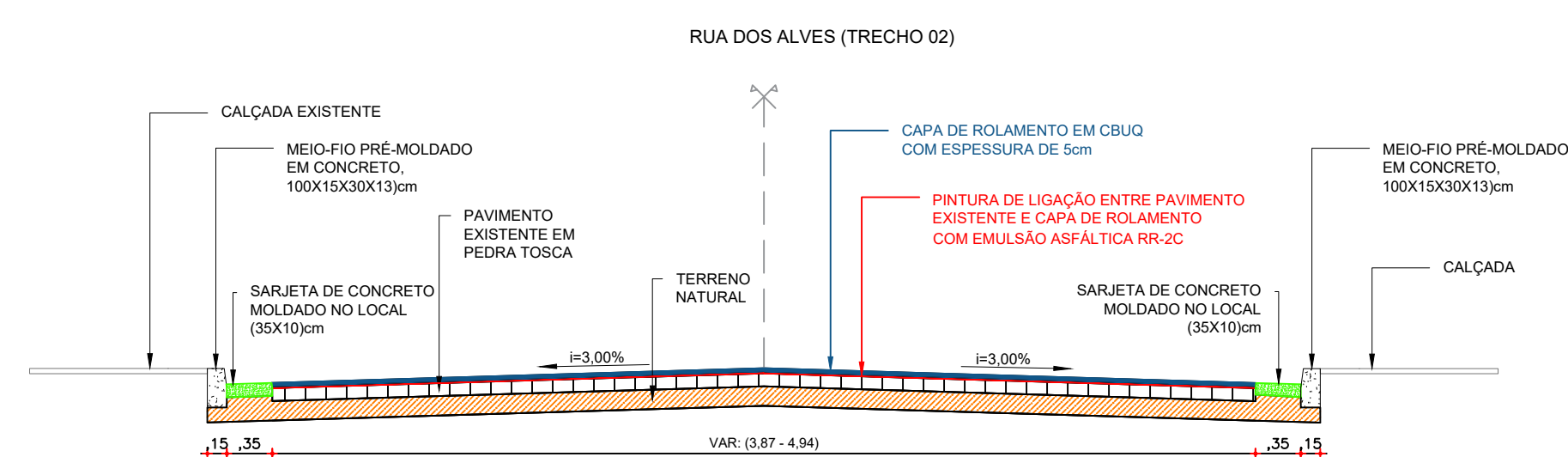




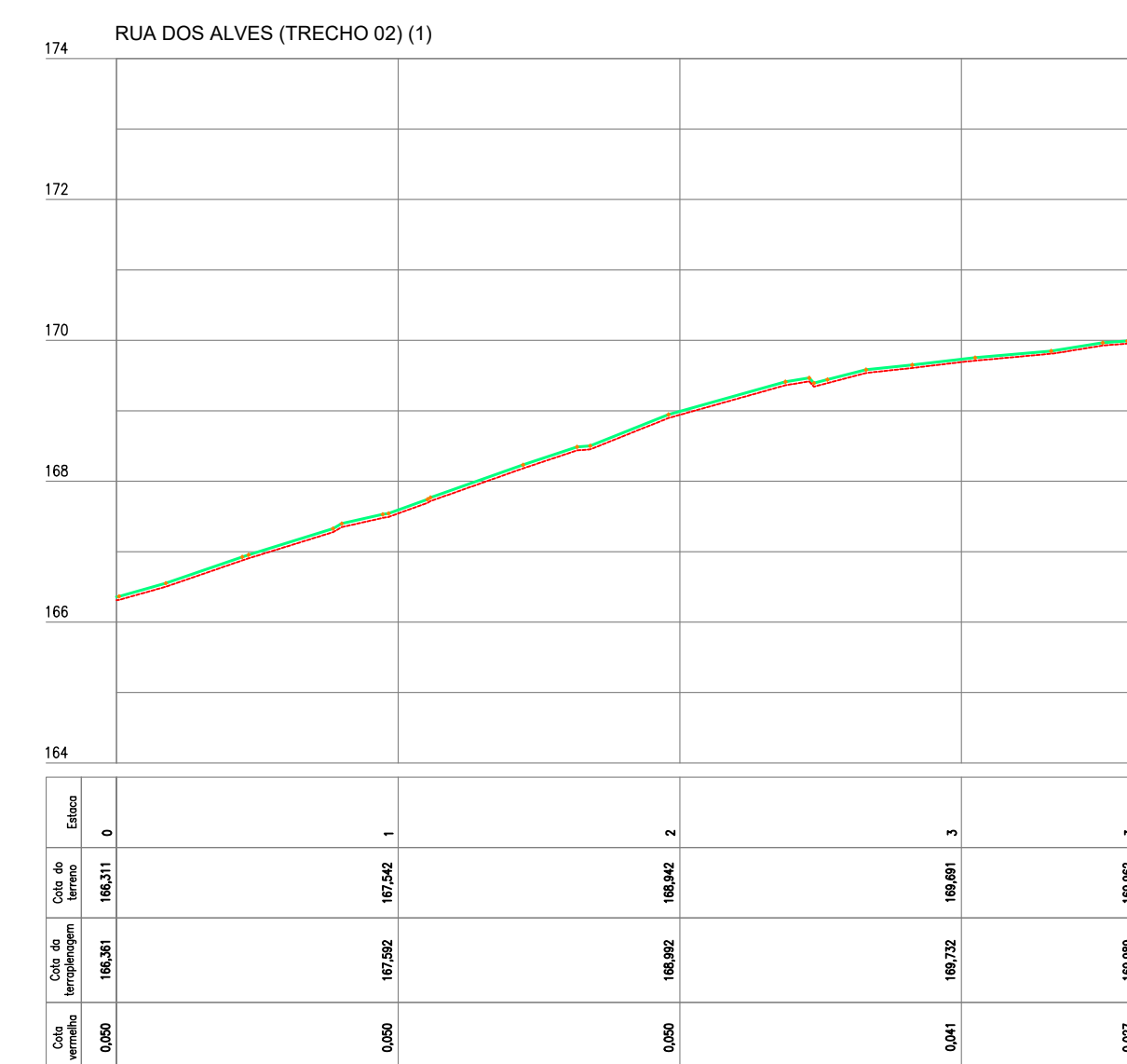


0 500 1000

01 PLANTA BAIXA  
ESCALA 1:500

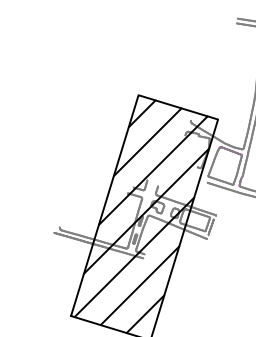


02 SEÇÃO TIPO  
ESCALA 1:50



04 PERFIL LONGITUDINAL  
ESCALA H=1000, V=1100

MAPA DE SITUAÇÃO



LEGENDA DE DESENHOS

ESTACA

APROVAÇÃO:

PROPRIETÁRIO: \_\_\_\_\_ FISCALIZAÇÃO: \_\_\_\_\_

ARTHUR MOREIRA TORQUATO - ENG. CIVIL - CREA: 53.900 D / CE. PROJETISTA

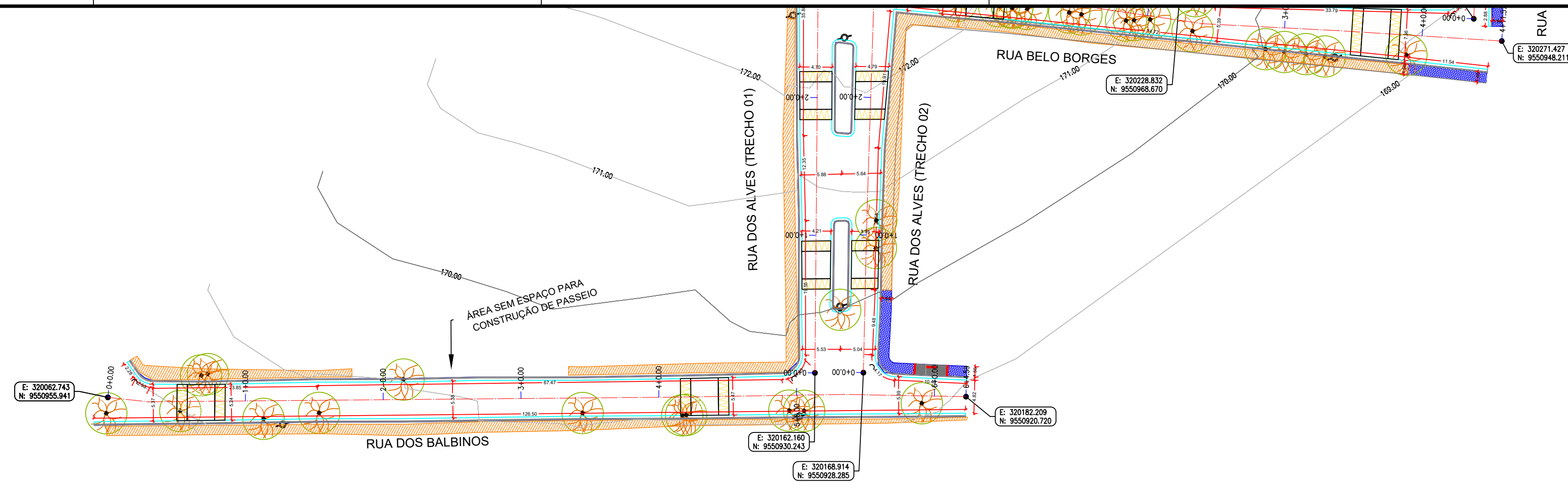
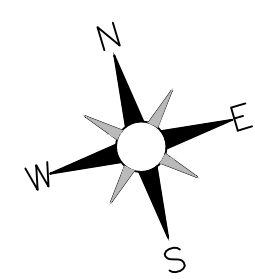
**JOTA BARROS PROJETOS**

PREFEITURA MUNICIPAL DE RERIUTABA

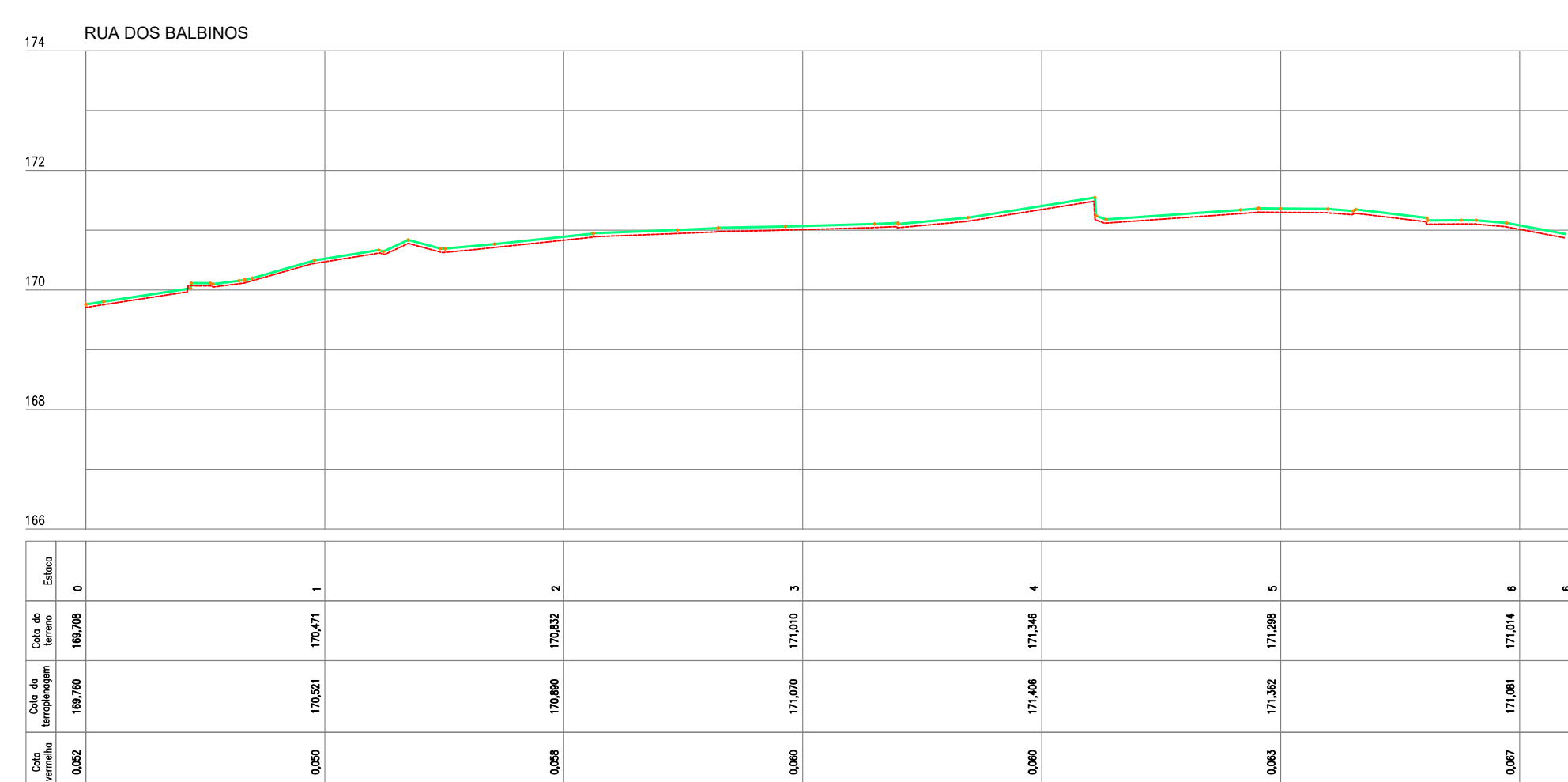
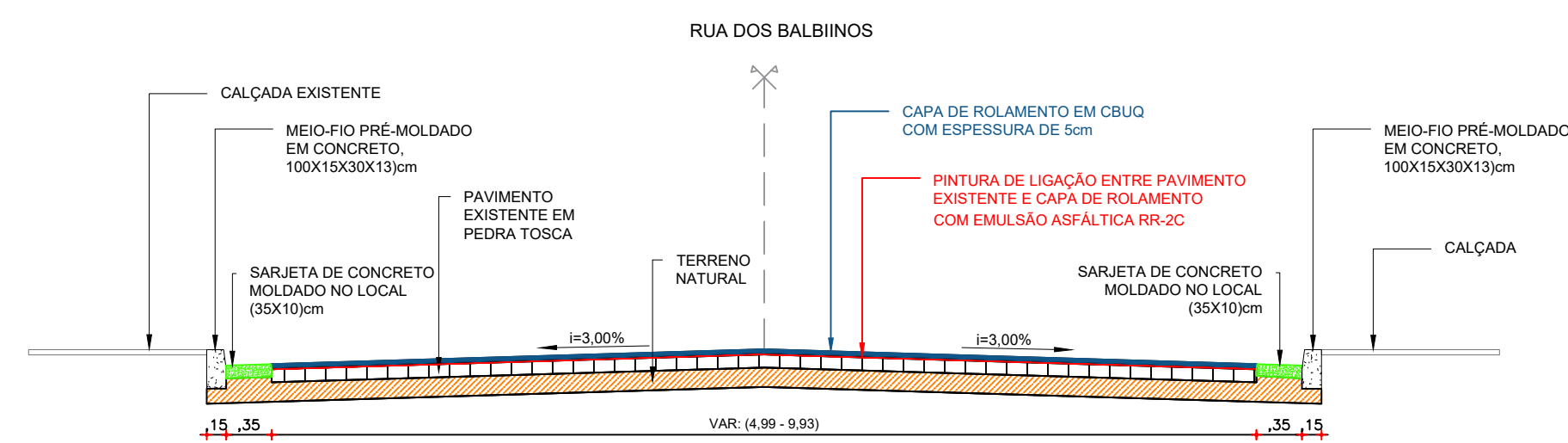
PAVIMENTAÇÃO NA ZONA URBANA DO MUNICÍPIO DE RERIUTABA-CE

PROJETO GEOMÉTRICO RUA DOS ALVES (TRECHO 02)

LOCAL: LOCALIDADE CAMPO LINDO DE RERIUTABA-CE	DESENHO: 01/01	PRANCHA N°: 03/12
PROJETISTA: ARTHUR MOREIRA TORQUATO - ENG. CIVIL - CREA: 53.900 D / CE.	ESCALA: INDICADA	
PROPRIETÁRIO: PREFEITURA MUNICIPAL DE RERIUTABA - 07.598.667/0001-87	DESENHISTA: LETICIA OLIVEIRA	DATA: SETEMBRO/2023
ARQUIVO: PAV_ASP_CAMPO LINDO_GEOMETRICO_R3.DWG		

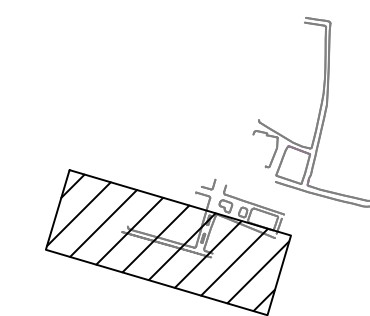


01 PLANTA BAIXA  
ESCALA 1/500

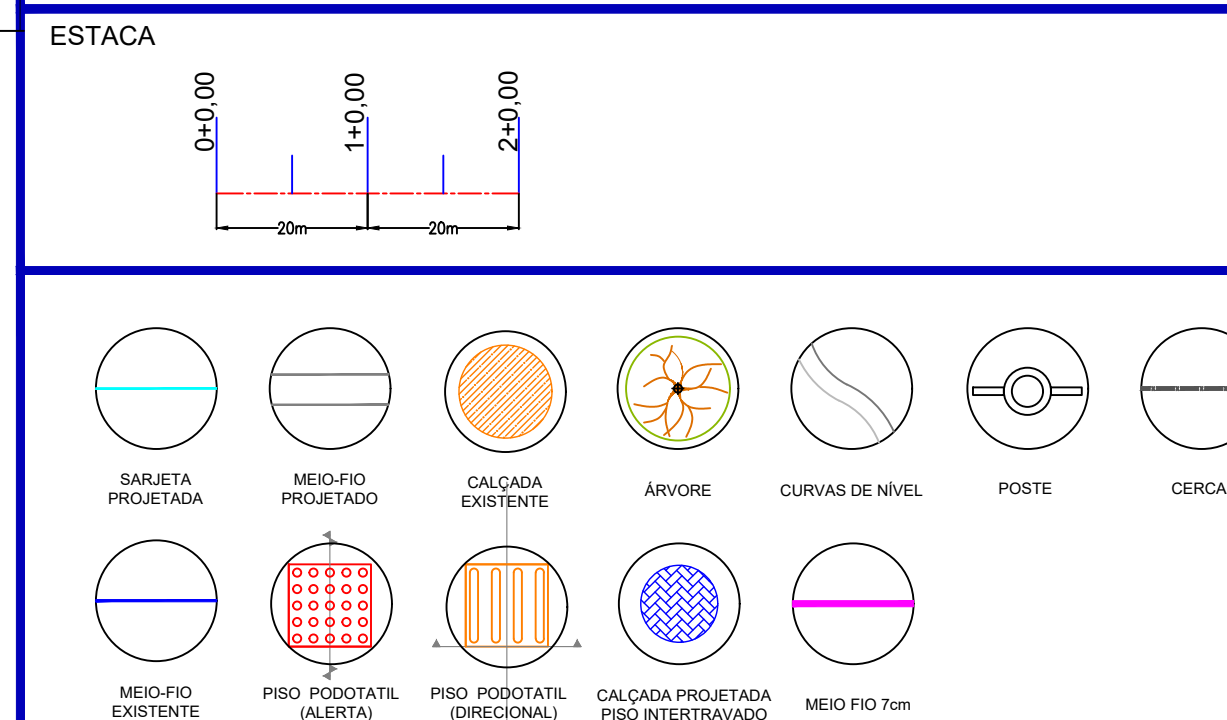


04 PERFIL LONGITUDINAL  
ESCALA H=1000, V=1/100

MAPA DE SITUAÇÃO



LEGENDA DE DESENHOS

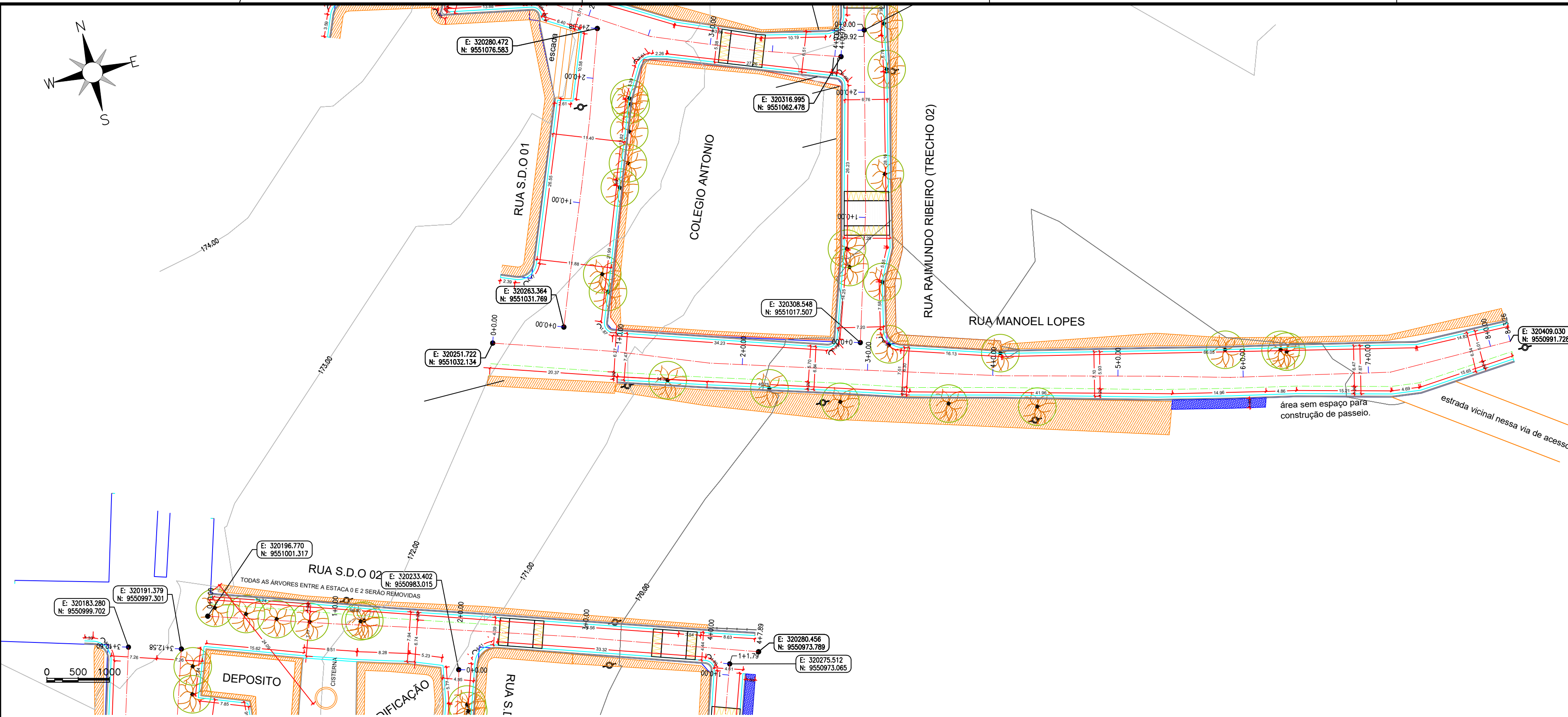
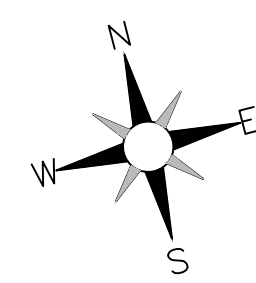


PROPRIETÁRIO: \_\_\_\_\_ FISCALIZAÇÃO: \_\_\_\_\_  
 ARTHUR MOREIRA TORQUATO - ENG. CIVIL - CREA: 53.900 D / CE. PROJETA

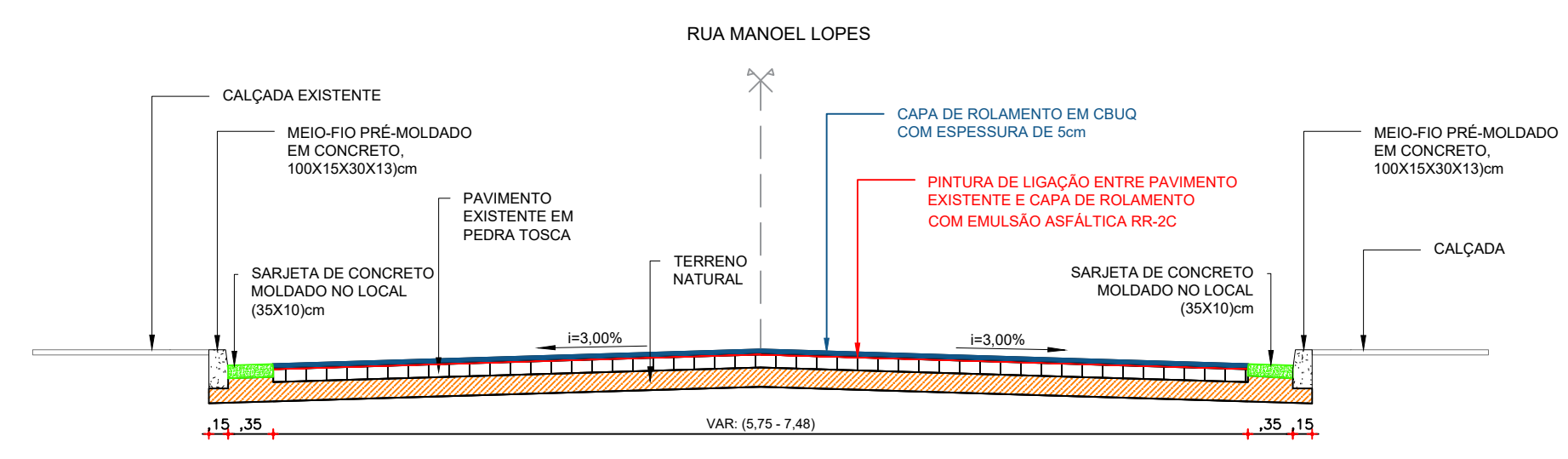
	PREFEITURA MUNICIPAL DE RERIUTABA		DESENHO: 01/01	PRANCHA Nº: 04/12
	PAVIMENTAÇÃO NA ZONA URBANA DO MUNICÍPIO DE RERIUTABA-CE			
<b>PROJETO GEOMÉTRICO</b> <b>RUA DOS BALBINOS</b>				
LOCAL:	LOCALIDADE CAMPO LINDO DE RERIUTABA-CE			
PROJETISTA:	ARTHUR MOREIRA TORQUATO - ENG. CIVIL - CREA: 53.900 D / CE.	ESCALA:	INDICADA	
PROPRIETÁRIO:	PREFEITURA MUNICIPAL DE RERIUTABA - 07.598.667/0001-87	DESENHISTA:	LETICIA OLIVEIRA	DATA:
ARQUIVO:	PAV_ASP_CAMPO LINDO_GEOMETRICO_R3.DWG	SETEMBRO/2023		



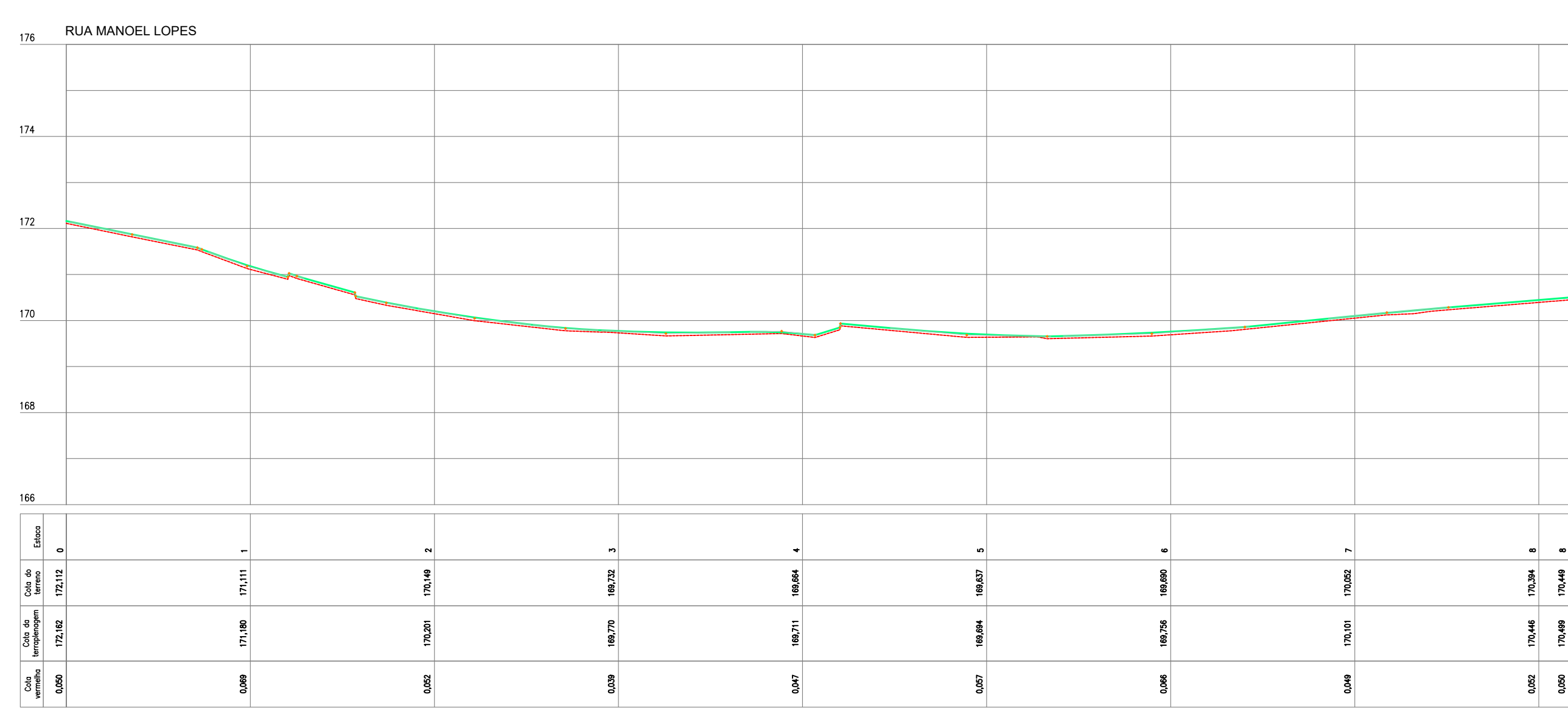




**01 PLANTA BAIXA**  
ESCALA 1:500

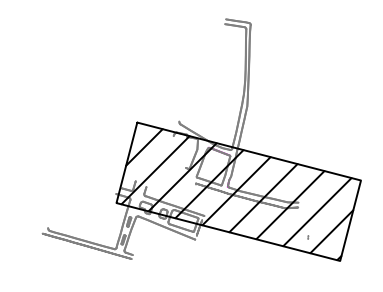


**02 SEÇÃO TIPO**  
ESCALA 1:50



**04 PERFIL LONGITUDINAL**  
ESCALA 1:1000 V=1100

MAPA DE SITUAÇÃO



LEGENDA DE DESENHOS

ESTACA

APROVAÇÃO:

PROPRIETÁRIO: \_\_\_\_\_

FISCALIZAÇÃO: \_\_\_\_\_

ARTHUR MOREIRA TORQUATO - ENG. CIVIL - CREA: 53.900 D / CE. PROJETISTA

**JOTA BARROS PROJETOS**

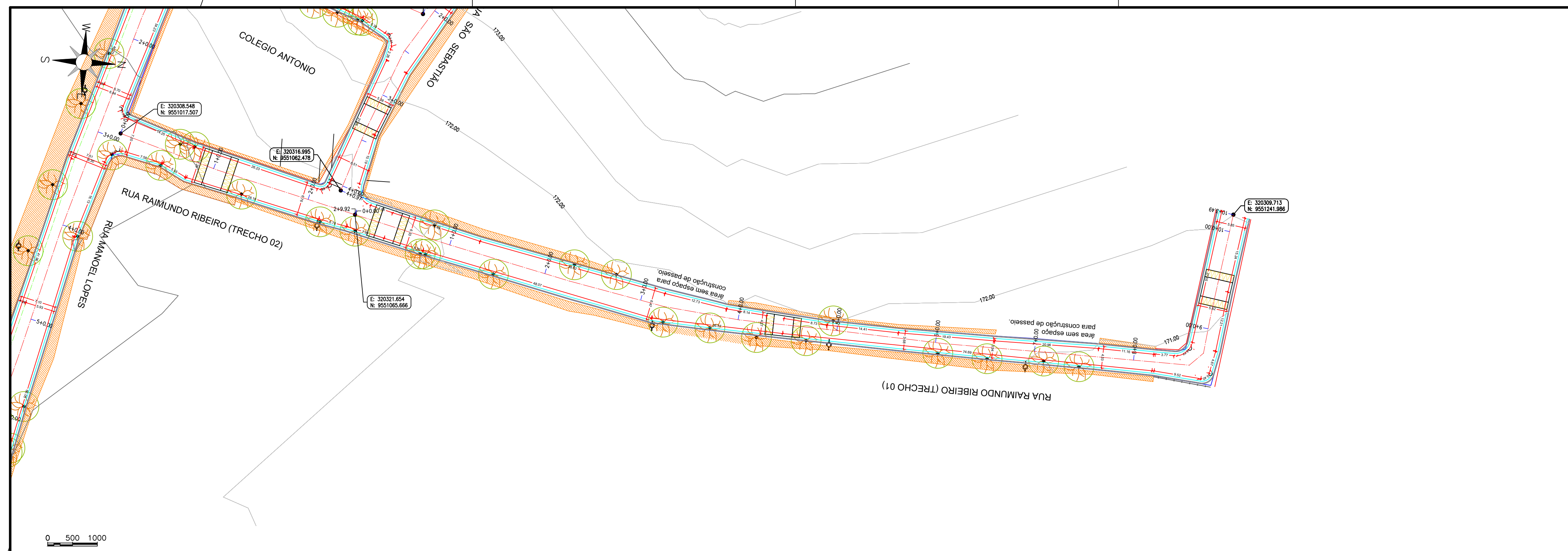
PREFEITURA MUNICIPAL DE RERIUTABA

PAVIMENTAÇÃO NA ZONA URBANA DO MUNICÍPIO DE RERIUTABA-CE

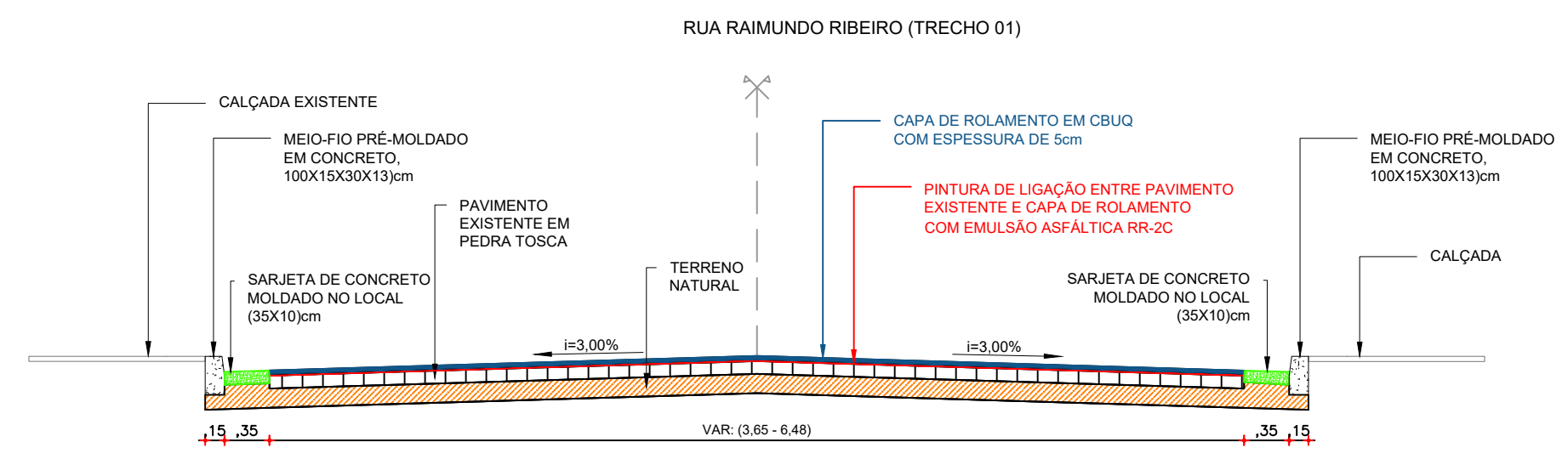
PROJETO GEOMÉTRICO RUA MANOEL LOPES

LOCAL: LOCALIDADE CAMPO LINDO DE RERIUTABA-CE	DESENHO: 01/01	PRANCHA Nº: 05/12
PROJETISTA: ARTHUR MOREIRA TORQUATO - ENG. CIVIL - CREA: 53.900 D / CE.	ESCALA: INDICADA	
PROPRIETÁRIO: PREFEITURA MUNICIPAL DE RERIUTABA - 07.598.667/0001-87	INDICADA	
DESENHISTA: LETICIA OLIVEIRA	DATA: SETEMBRO/2023	
ARQUIVO: PAV_ASP_CAMPO LINDO_GEOMETRICO_R3.DWG		

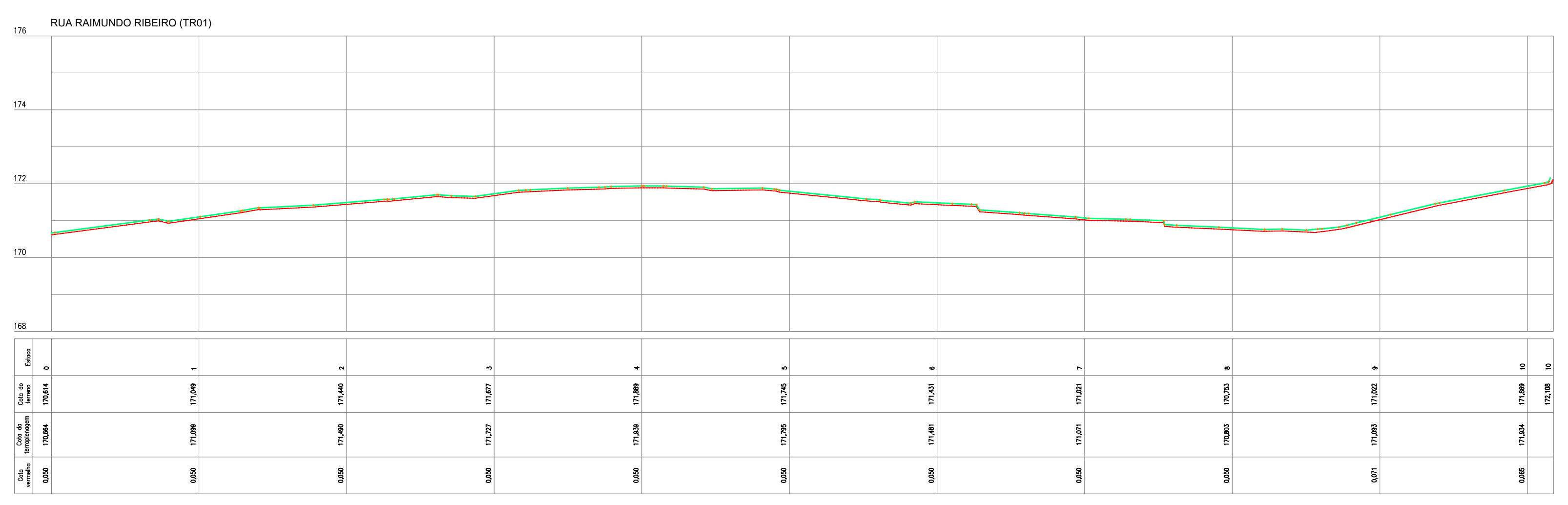




01 PLANTA BAIXA  
ESCALA 1/500

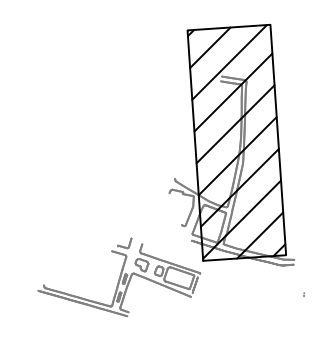


02 SEÇÃO TIPO  
ESCALA 1/50



04 PERFIL LONGITUDINAL  
ESCALA H=1/500; V=1/100

MAPA DE SITUAÇÃO



LEGENDA DE DESENHOS

ESTACA

APROVAÇÃO:

PROPRIETÁRIO: \_\_\_\_\_ FISCALIZAÇÃO: \_\_\_\_\_

ARTHUR MOREIRA TORQUATO - ENG. CIVIL - CREA: 53.900 D / CE. PROJETISTA

**JOTA BARROS PROJETOS**

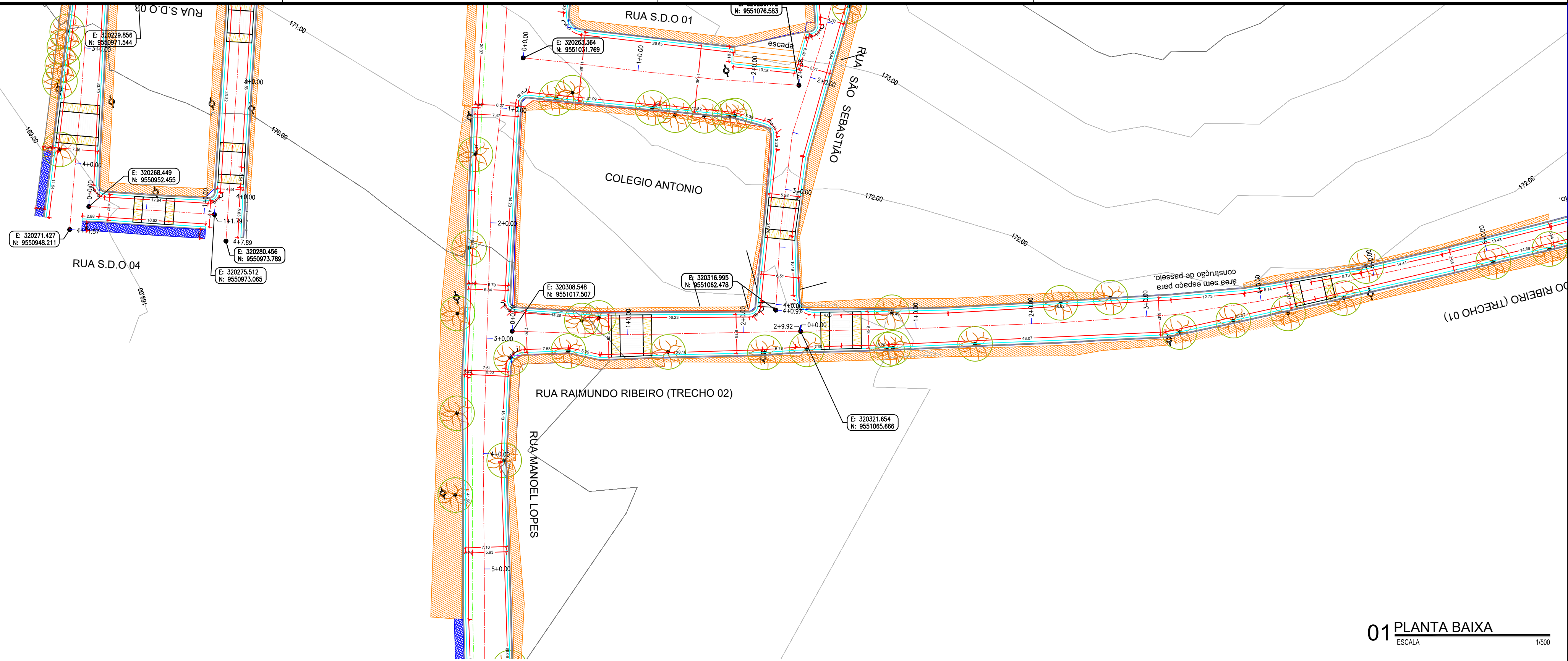
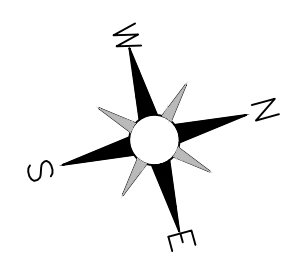
PREFEITURA MUNICIPAL DE RERIUTABA

PAVIMENTAÇÃO NA ZONA URBANA DO MUNICÍPIO DE RERIUTABA-CE

PROJETO GEOMÉTRICO  
RUA RAIMUNDO RIBEIRO (TRECHO 01)

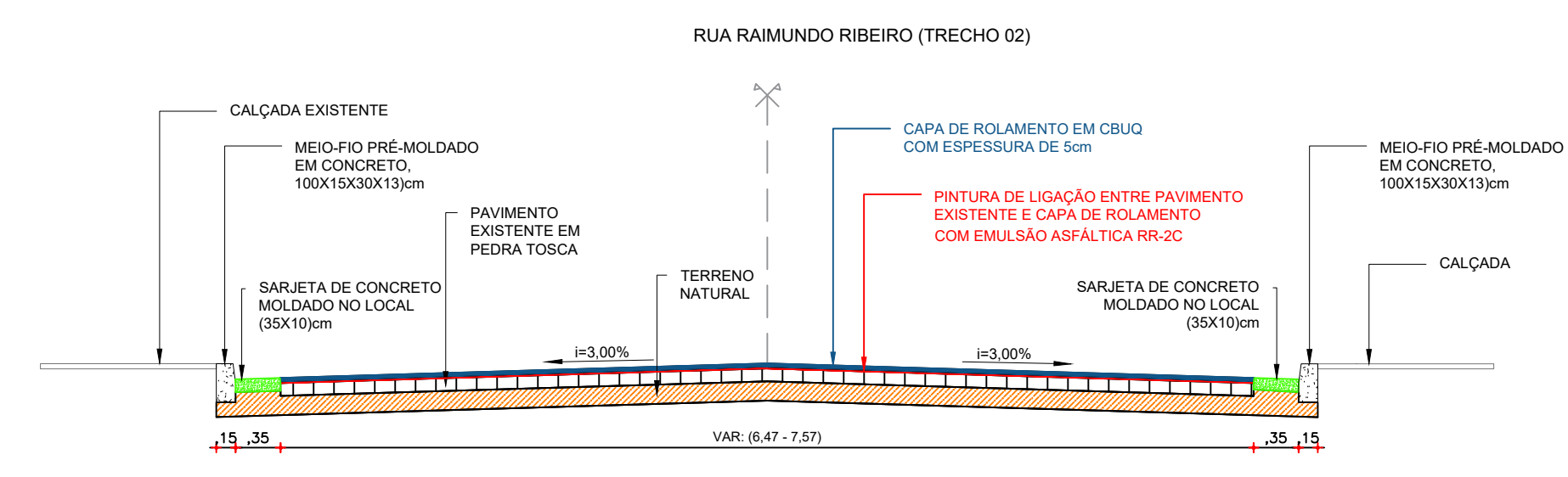
LOCAL: LOCALIDADE CAMPO LINDO DE RERIUTABA-CE	DESENHO: 01/01	PRANCHA Nº: 06/12
PROJETISTA: ARTHUR MOREIRA TORQUATO - ENG. CIVIL - CREA: 53.900 D / CE.	ESCALA: INDICADA	DATA: _____
PROPRIETÁRIO: PREFEITURA MUNICIPAL DE RERIUTABA - 07.598.667/0001-87	DESENHISTA: LETICIA OLIVEIRA	ARQUIVO: PAV_ASF_CAMPO LINDO_GEOMETRICO_R3.DWG
SETEMBRO/2023		



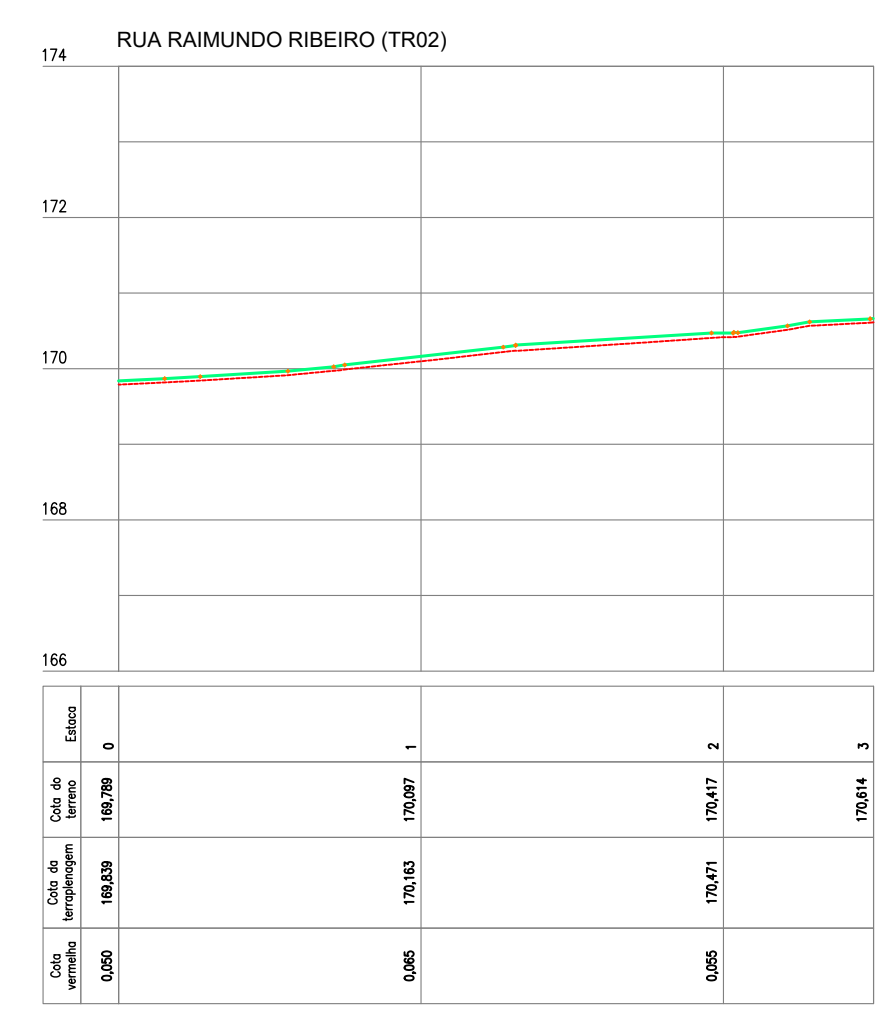


0 500 1000

01 PLANTA BAIXA  
ESCALA 1/600

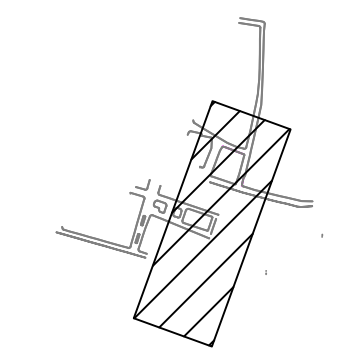


02 SEÇÃO TIPO  
ESCALA 1/50



04 PERFIL LONGITUDINAL  
ESCALA 1:1000 V-1/100

MAPA DE SITUAÇÃO



LEGENDA DE DESENHOS

ESTACA

- SARJETA PROJETADA
- MEIO-FIO PROJETADO
- CALÇADA EXISTENTE
- ÁRVORE
- CURVAS DE NÍVEL
- POSTE
- CERCA
- MEIO-FIO EXISTENTE
- PISO PODOTÁTIL (ALERTA)
- PISO PODOTÁTIL (DIRECIONAL)
- CALÇADA PROJETADA PISO INTERTRAVADO
- MEIO FIO 7cm

APROVAÇÃO:

PROPRIETÁRIO: \_\_\_\_\_ FISCALIZAÇÃO: \_\_\_\_\_

ARTHUR MOREIRA TORQUATO - ENG. CIVIL - CREA: 53.900 D / CE. PROJETA

**JOTA BARROS PROJETOS**

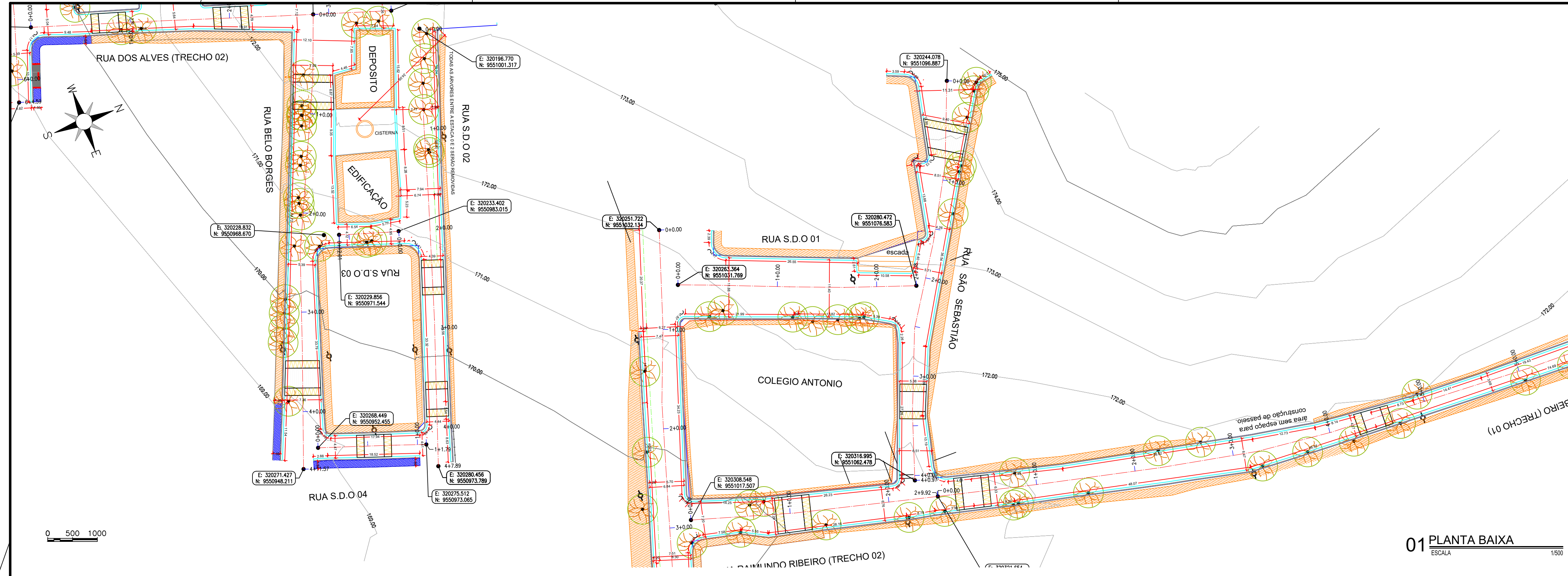
PREFEITURA MUNICIPAL DE RERIUTABA

PAVIMENTAÇÃO NA ZONA URBANA DO MUNICÍPIO DE RERIUTABA-CE

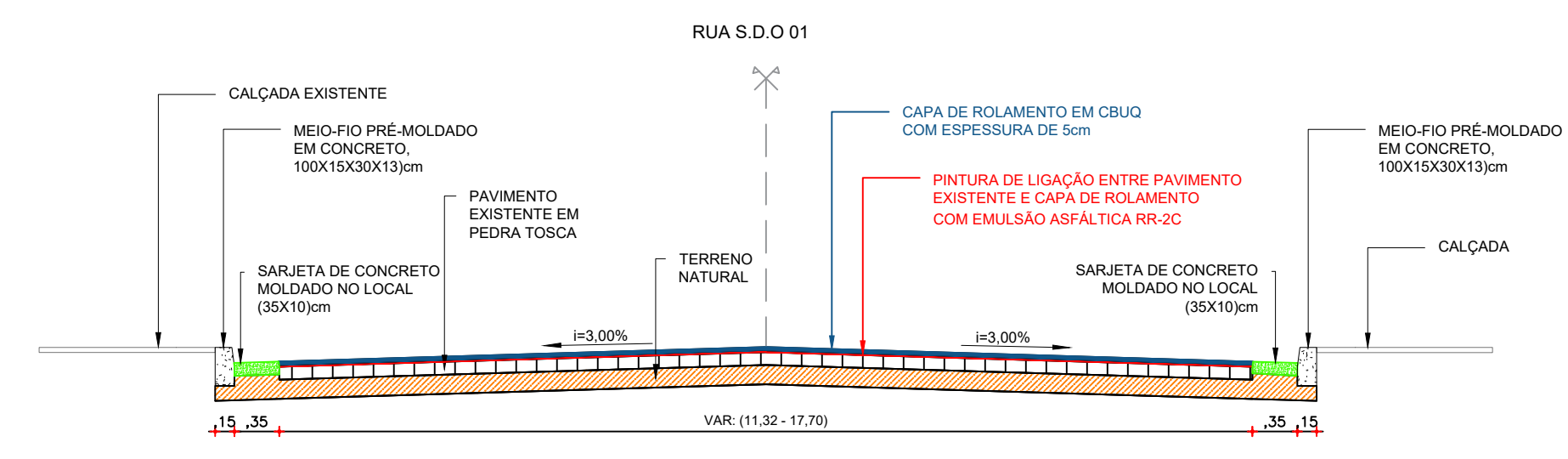
PROJETO GEOMÉTRICO  
RUA RAIMUNDO RIBEIRO (TRECHO 02)

LOCAL: LOCALIDADE CAMPO LINDO DE RERIUTABA-CE	DESENHO: 01/01	PRANCHA Nº: 07/12
PROJETISTA: ARTHUR MOREIRA TORQUATO - ENG. CIVIL - CREA: 53.900 D / CE.	ESCALA: INDICADA	DATA: SETEMBRO/2023
PROPRIETÁRIO: PREFEITURA MUNICIPAL DE RERIUTABA - 07.598.667/0001-87	DESENHISTA: LETICIA OLIVEIRA	ARQUIVO: PAV_ASF_CAMPO LINDO_GEOMETRICO_R3.DWG

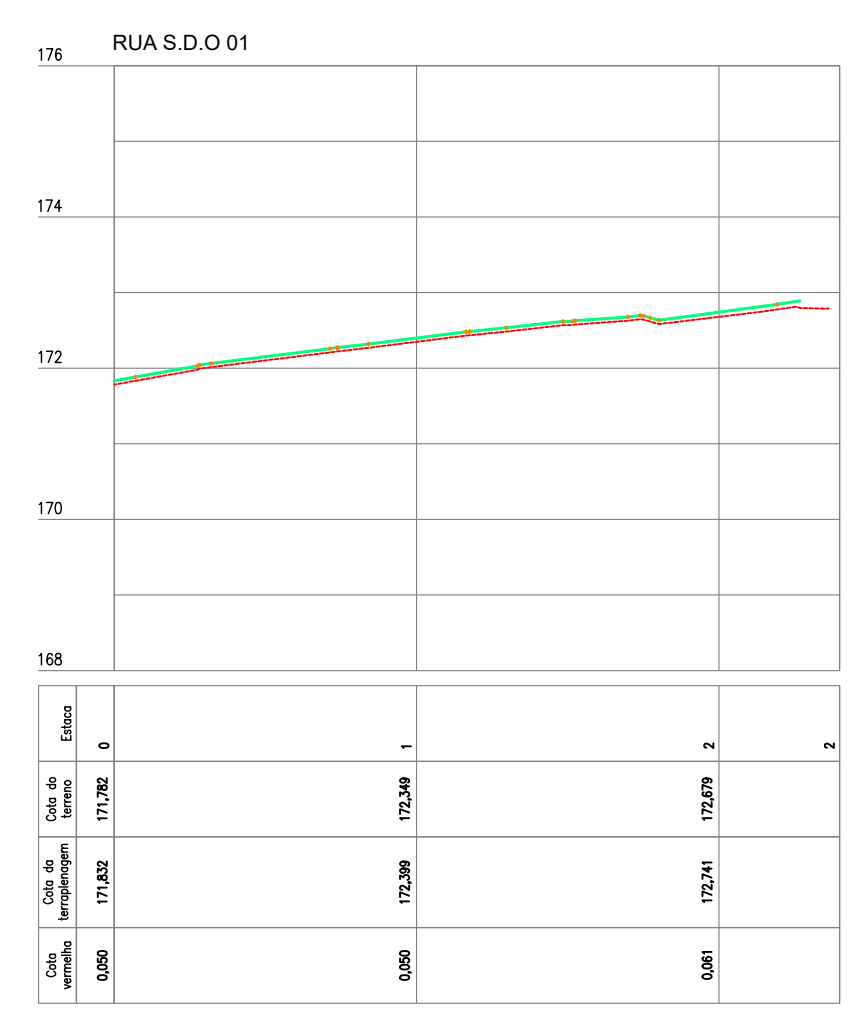




01 PLANTA BAIXA  
ESCALA 1/500

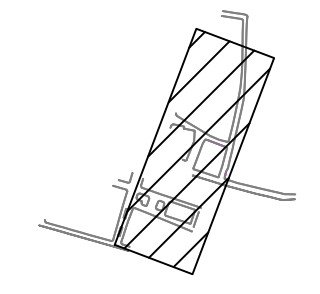


02 SEÇÃO TIPO  
ESCALA 1/50



03 PERFIL LONGITUDINAL  
ESCALA 1:1000, V=1100

MAPA DE SITUAÇÃO



LEGENDA DE DESENHOS

ESTACA

APROVAÇÃO:

PROPRIETÁRIO: \_\_\_\_\_ FISCALIZAÇÃO: \_\_\_\_\_

ARTHUR MOREIRA TORQUATO - ENG. CIVIL - CREA: 53.900 D / CE. PROJETISTA

**JOTA BARROS PROJETOS**

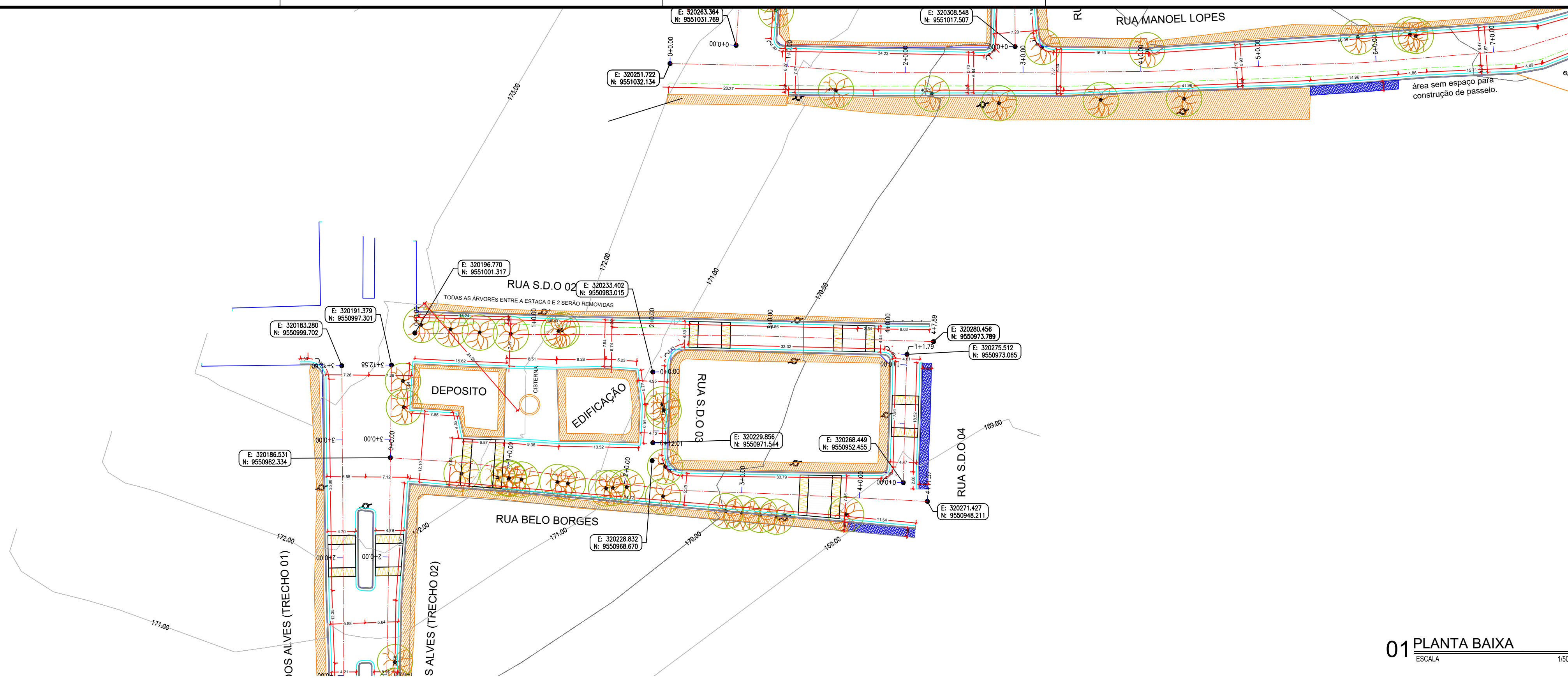
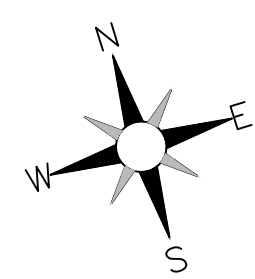
PREFEITURA MUNICIPAL DE RERIUTABA

PAVIMENTAÇÃO NA ZONA URBANA DO MUNICÍPIO DE RERIUTABA-CE

PROJETO GEOMÉTRICO  
RUA S.D.O 01

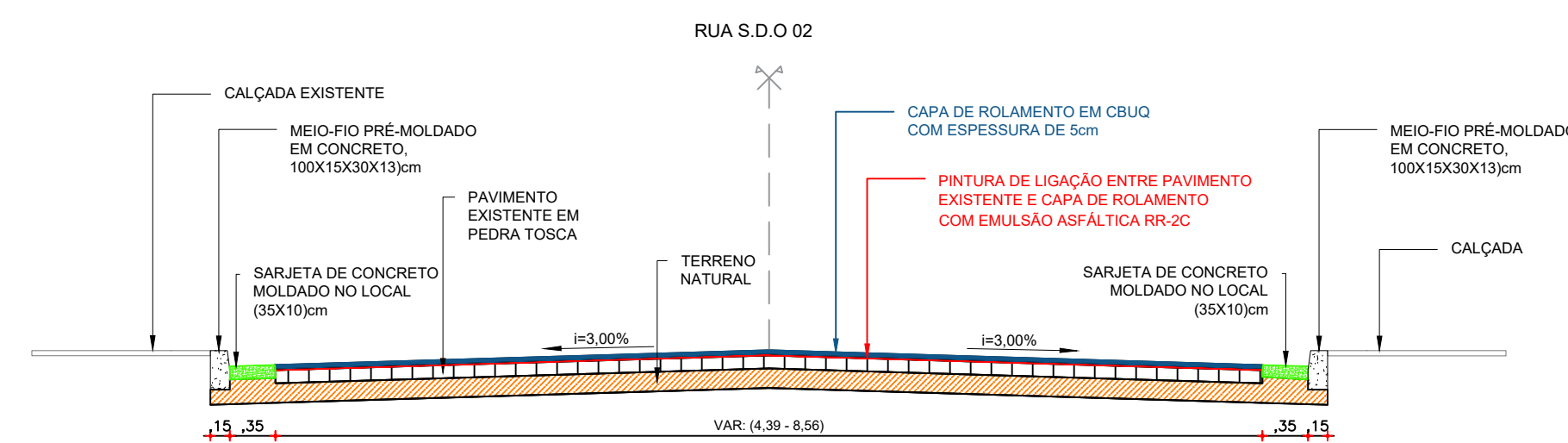
LOCAL: LOCALIDADE CAMPO LINDO DE RERIUTABA-CE	DESENHO: 01/01	PRANCHA Nº: 08/12
PROJETISTA: ARTHUR MOREIRA TORQUATO - ENG. CIVIL - CREA: 53.900 D / CE.	ESCALA: INDICADA	
PROPRIETÁRIO: PREFEITURA MUNICIPAL DE RERIUTABA - 07.598.667/0001-87	DATA: SETEMBRO/2023	
DESENHISTA: LETICIA OLIVEIRA		
ARQUIVO: PAV_ASP_CAMPO LINDO_GEOMETRICO_R3.DWG		



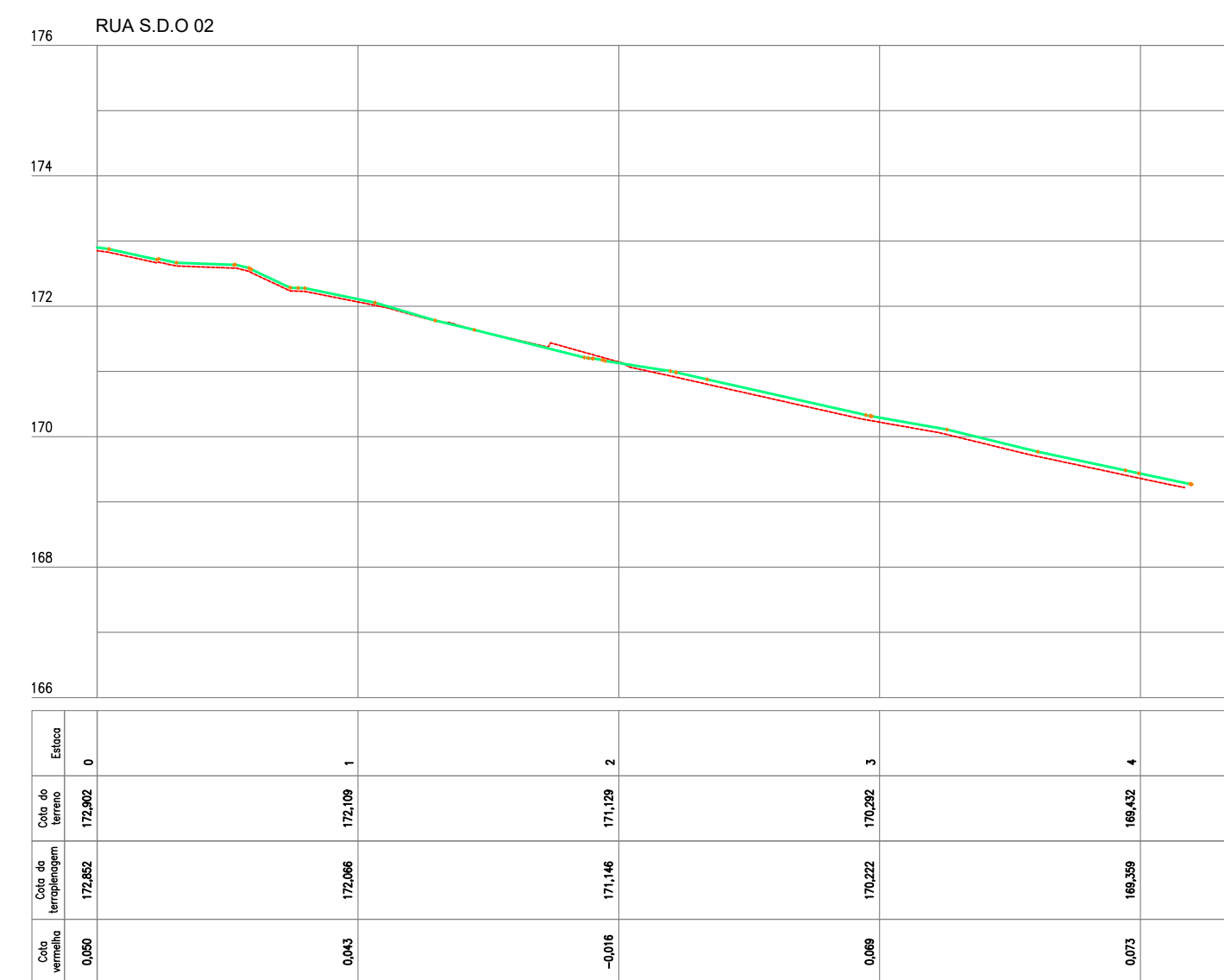


0 500 1000

01 PLANTA BAIXA  
ESCALA 1/500

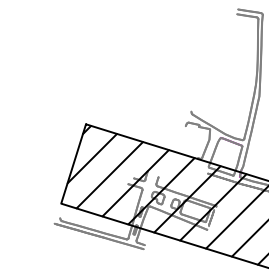


02 SEÇÃO TIPO  
ESCALA 1/50

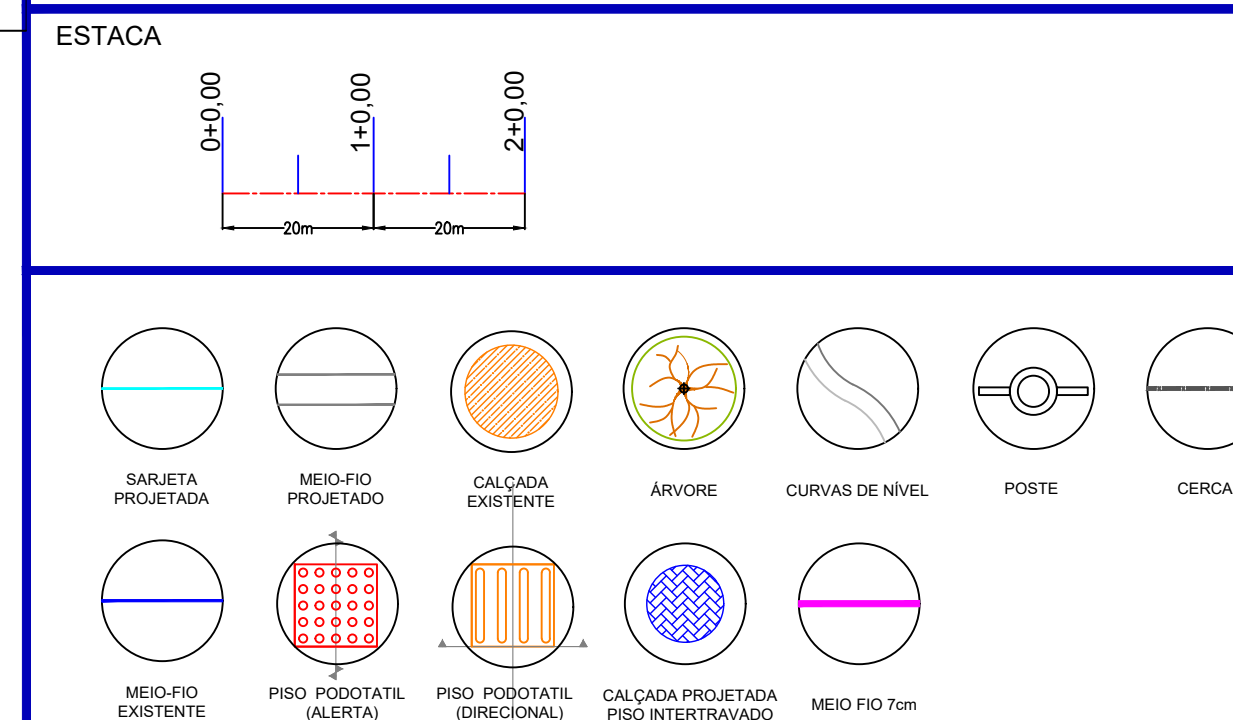


03 PERFIL LONGITUDINAL  
ESCALA H=1000, V=1100

MAPA DE SITUAÇÃO



LEGENDA DE DESENHOS



APROVAÇÃO:

PROPRIETÁRIO: \_\_\_\_\_ FISCALIZAÇÃO: \_\_\_\_\_  
 ARTHUR MOREIRA TORQUATO - ENG. CIVIL - CREA: 53.900 D / CE. PROJETISTA

**JOTA BARROS PROJETOS**  
 Rua Manoel Lopes, 110 - Centro - Reriutaba - CE  
 Tel: (85) 3333-1111 - E-mail: contato@jotaprojetos.com.br - www.jotaprojetos.com.br

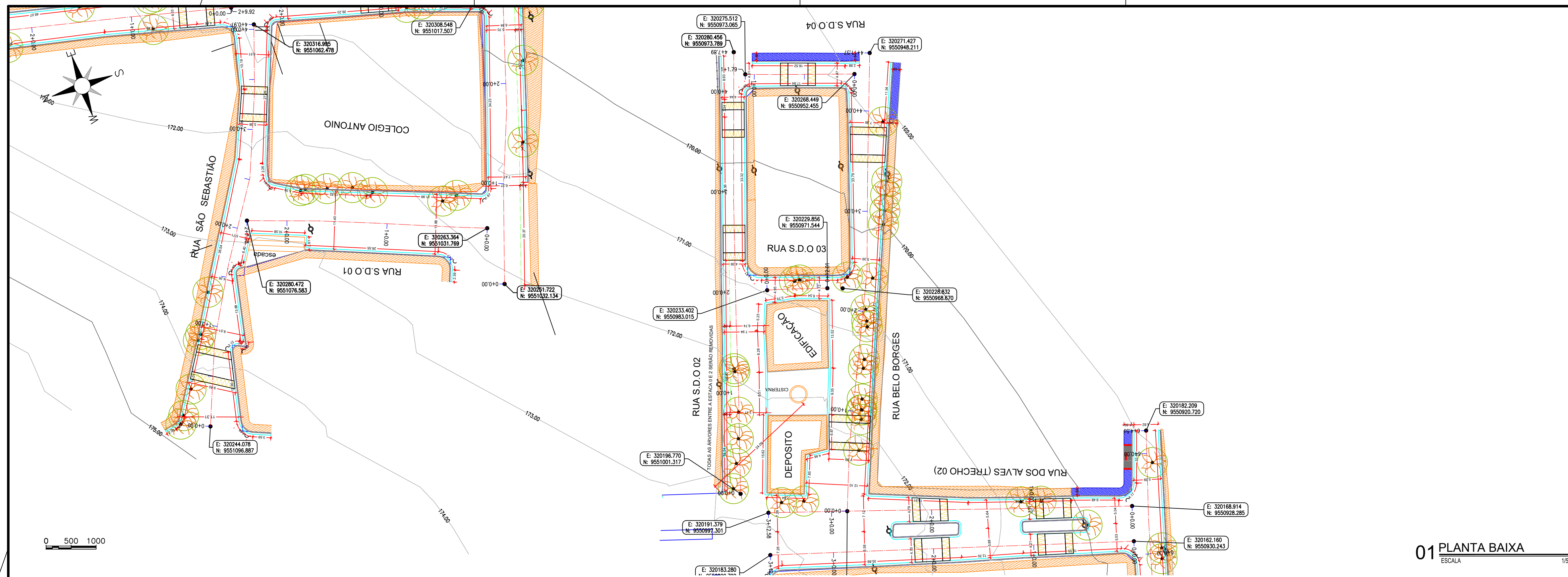
PREFEITURA MUNICIPAL DE RERIUTABA  
 PAVIMENTAÇÃO NA ZONA URBANA DO MUNICÍPIO DE RERIUTABA-CE  
 PROJETO GEOMÉTRICO  
 RUA S.D.O 02

DESENHO: 01/01 PRANCHA Nº: 09/12

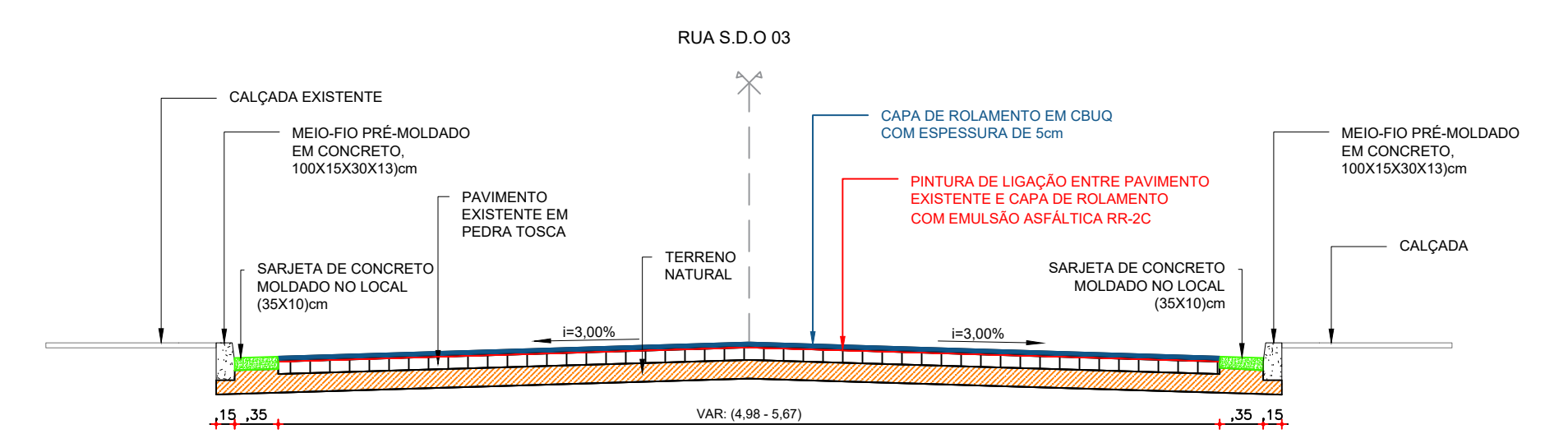
LOCAL:	LOCALIDADE CAMPO LINDO DE RERIUTABA-CE	ESCALA:	INDICADA
PROJETISTA:	ARTHUR MOREIRA TORQUATO - ENG. CIVIL - CREA: 53.900 D / CE.	ESCALA:	INDICADA
PROPRIETÁRIO:	PREFEITURA MUNICIPAL DE RERIUTABA - 07.598.6670001-87	DATA:	SETEMBRO/2023
DESENHISTA:	LETICIA OLIVEIRA	DATA:	
ARQUIVO:	PAV_ASF_CAMPO LINDO_GEOMETRICO_R3.DWG	DATA:	



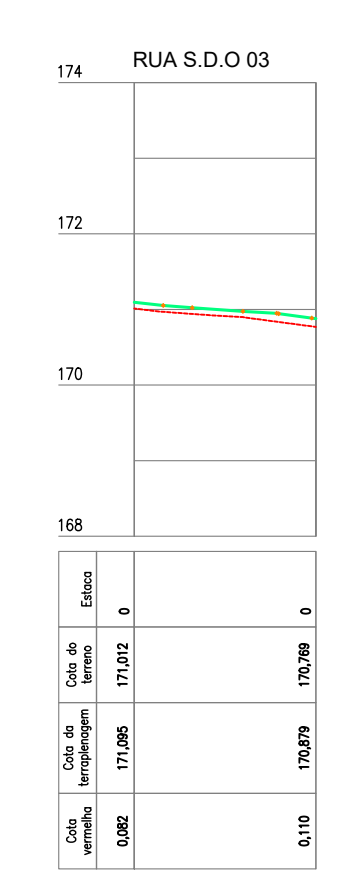




01 PLANTA BAIXA  
ESCALA 1/500

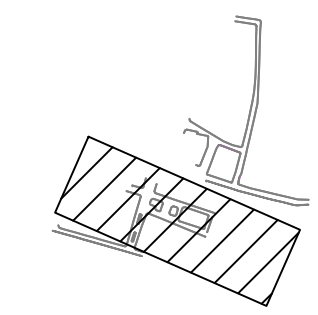


02 SEÇÃO TIPO  
ESCALA 1/50

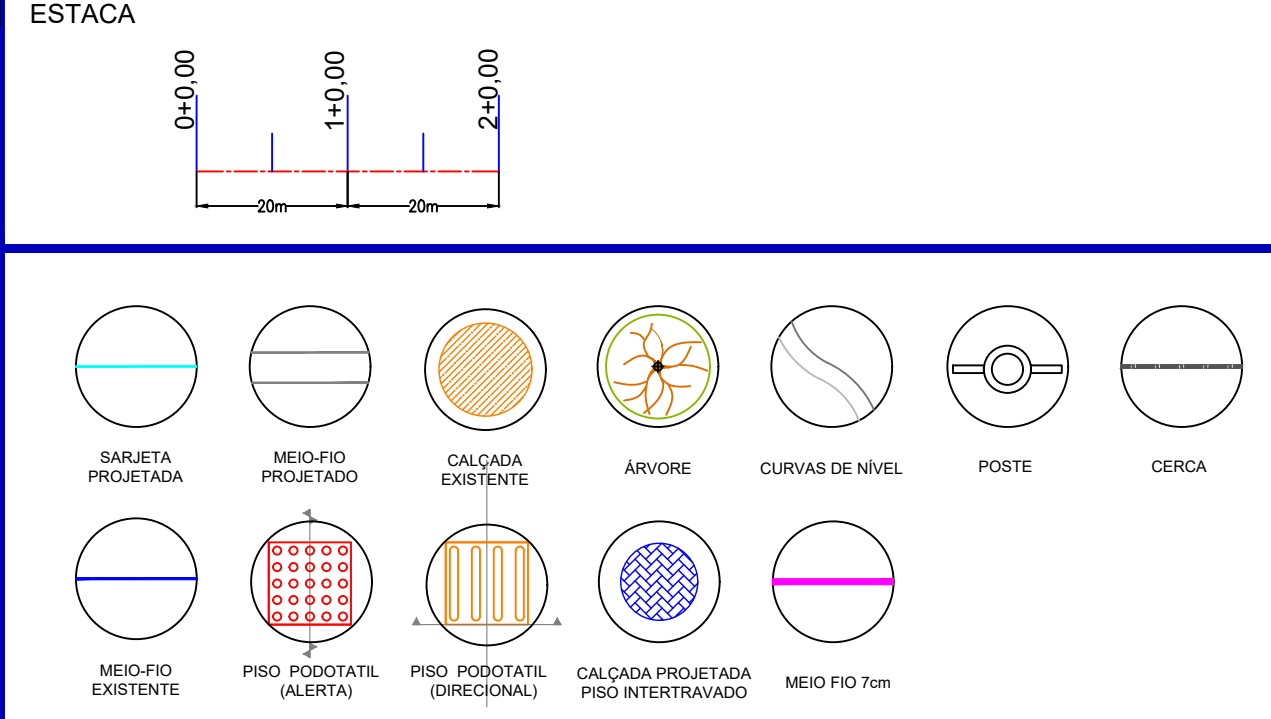


03 PERFIL LONGITUDINAL  
ESCALA H=1000, V=1100

MAPA DE SITUAÇÃO



LEGENDA DE DESENHOS



APROVAÇÃO:

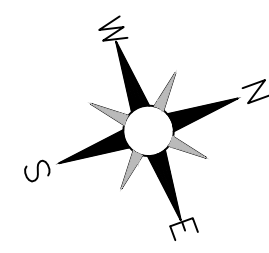
PROPRIETÁRIO: \_\_\_\_\_ FISCALIZAÇÃO: \_\_\_\_\_

ARTHUR MOREIRA TORQUATO - ENG. CIVIL - CREA: 53.900 D / CE. PROJETISTA

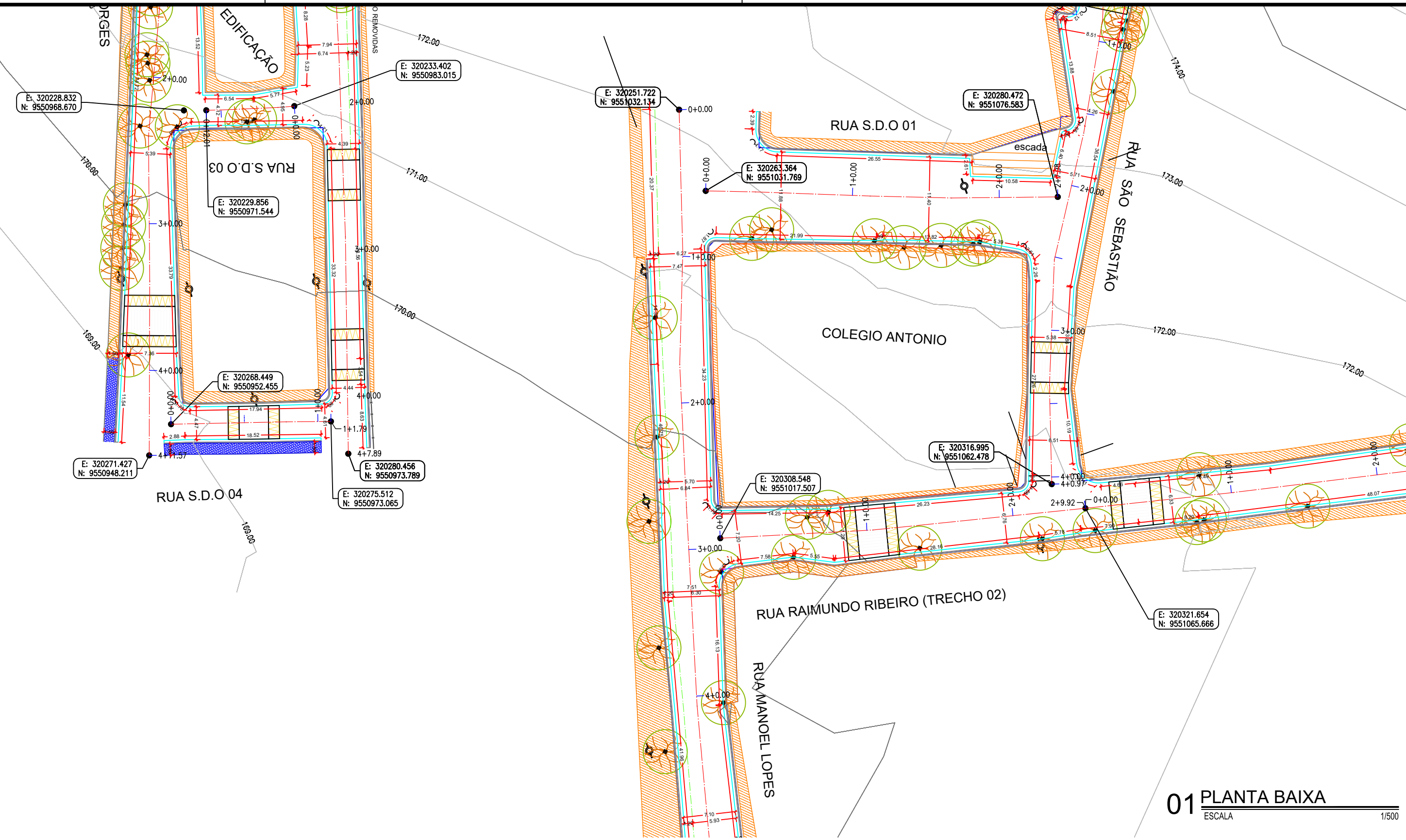
	PREFEITURA MUNICIPAL DE RERIUTABA		DESENHO: 01/01	PRANCHA Nº: 10/12
	PAVIMENTAÇÃO NA ZONA URBANA DO MUNICÍPIO DE RERIUTABA-CE			
<b>PROJETO GEOMÉTRICO</b> RUA S.D.O 03				
LOCAL:	LOCALIDADE: CAMPO LINDO DE RERIUTABA-CE			
PROJETISTA:	ARTHUR MOREIRA TORQUATO - ENG. CIVIL - CREA: 53.900 D / CE.	ESCALA:	INDICADA	
PROPRIETÁRIO:	PREFEITURA MUNICIPAL DE RERIUTABA - 07.598.667/0001-87	DESENHISTA:	LETICIA OLIVEIRA	DATA:
ARQUIVO:	PAV_ASP_CAMPO LINDO_GEOMETRICO_R3.DWG	SETEMBRO/2023		



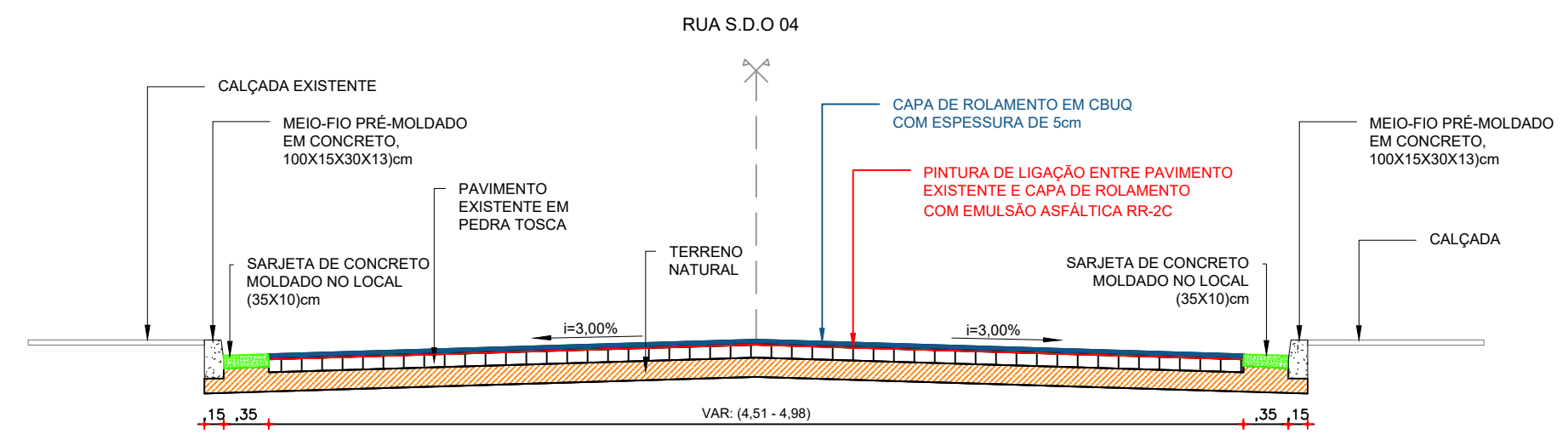




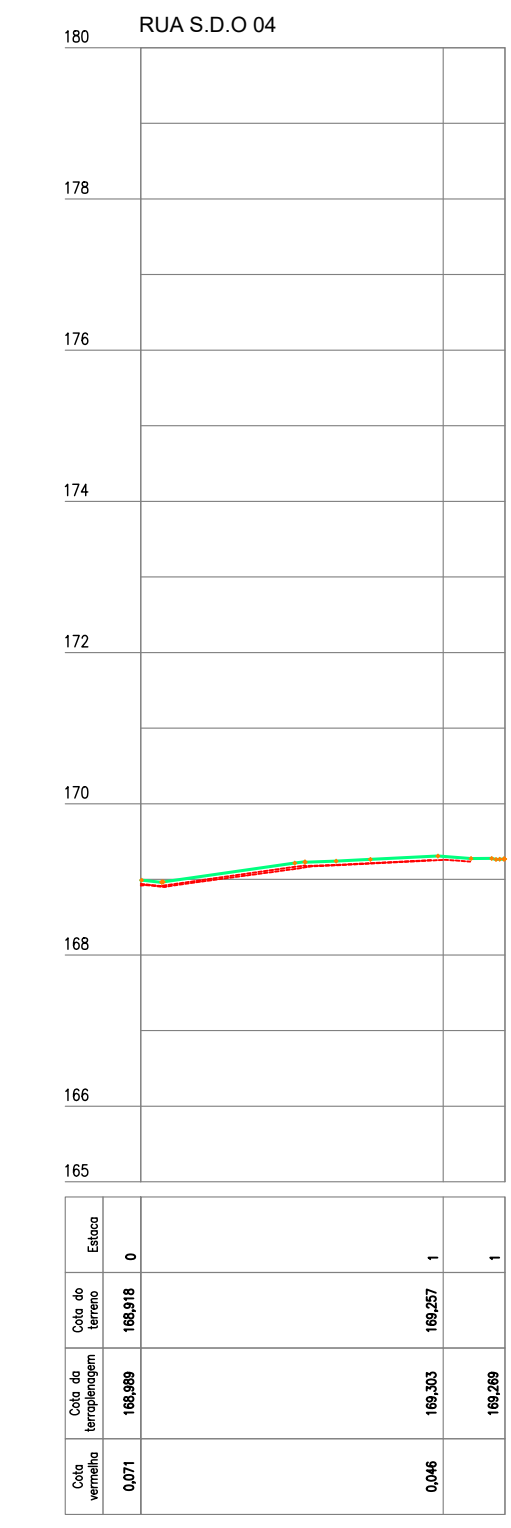
0 500 1000



01 PLANTA BAIXA  
ESCALA 1/600

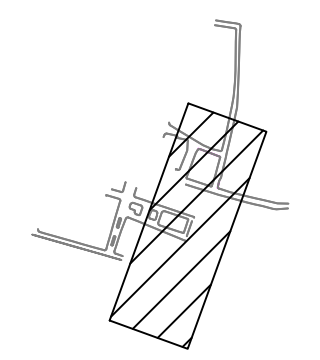


02 SEÇÃO TIPO  
ESCALA 1/50

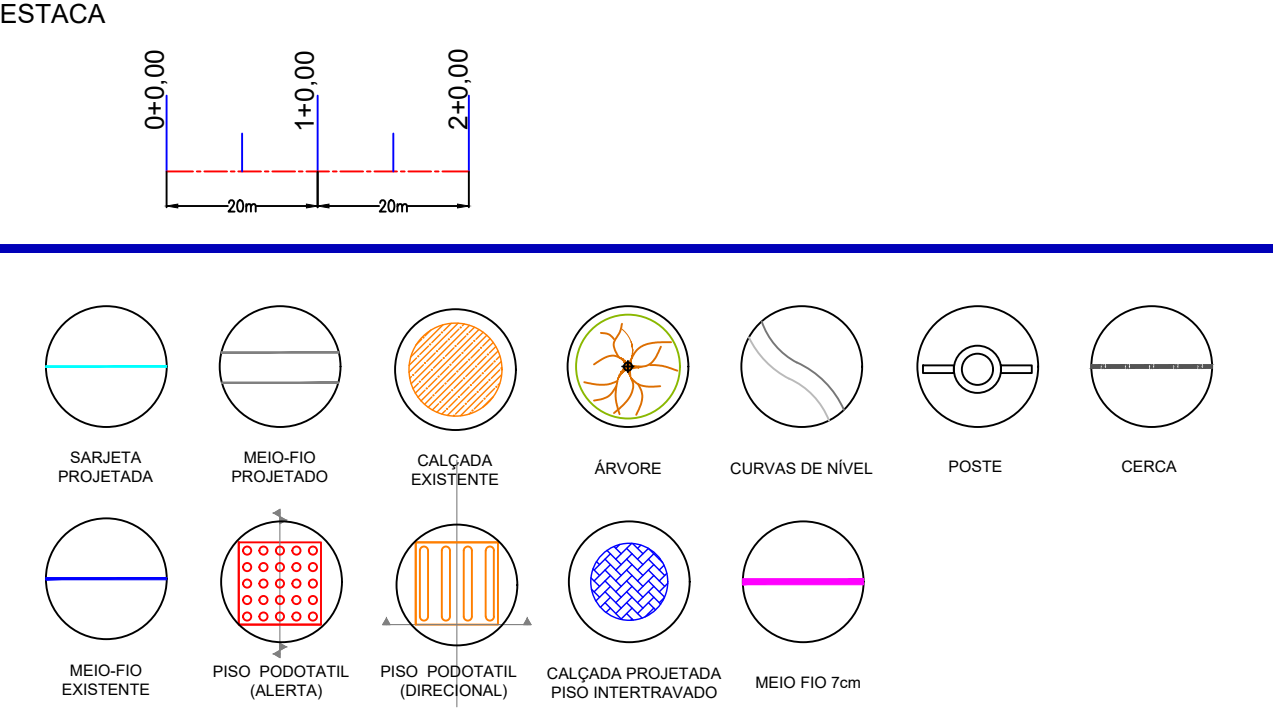


03 PERFIL LONGITUDINAL  
ESCALA H=1000, V=1/100

MAPA DE SITUAÇÃO



LEGENDA DE DESENHOS



APROVAÇÃO:

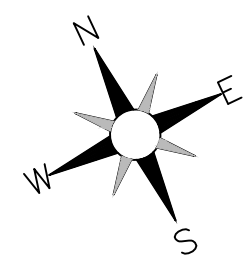
PROPRIETÁRIO: \_\_\_\_\_ FISCALIZAÇÃO: \_\_\_\_\_

ARTHUR MOREIRA TORQUATO - ENG. CIVIL - CREA: 53.900 D / CE. PROJETA

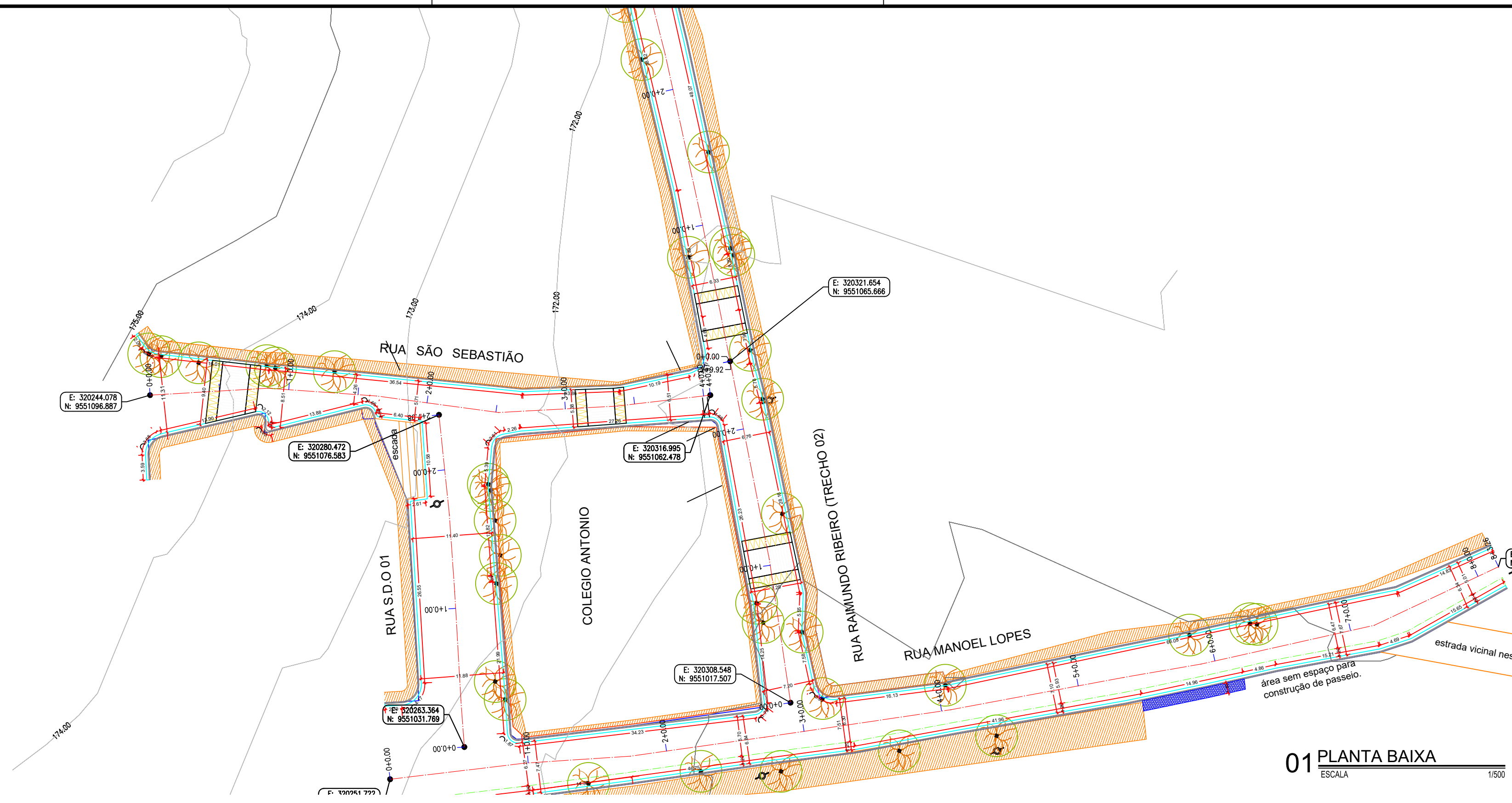
	PREFEITURA MUNICIPAL DE RERIUTABA		DESENHO: 01/01	PRANCHA N°: 11/12
	PAVIMENTAÇÃO NA ZONA URBANA DO MUNICÍPIO DE RERIUTABA-CE			
<b>PROJETO GEOMÉTRICO</b> RUA S.D.O 04				
LOCAL:	LOCALIDADE CAMPO LINDO DE RERIUTABA-CE			
PROJETISTA:	ARTHUR MOREIRA TORQUATO - ENG. CIVIL - CREA: 53.900 D / CE.	ESCALA:	INDICADA	
PROPRIETÁRIO:	PREFEITURA MUNICIPAL DE RERIUTABA - 07.598.667/0001-87	DESENHISTA:	LETICIA OLIVEIRA	DATA:
ARQUIVO:	PAV_ASF_CAMPO LINDO_GEOMETRICO_R3.DWG	ARQUIVADO POR:	LETICIA OLIVEIRA	SETEMBRO/2023



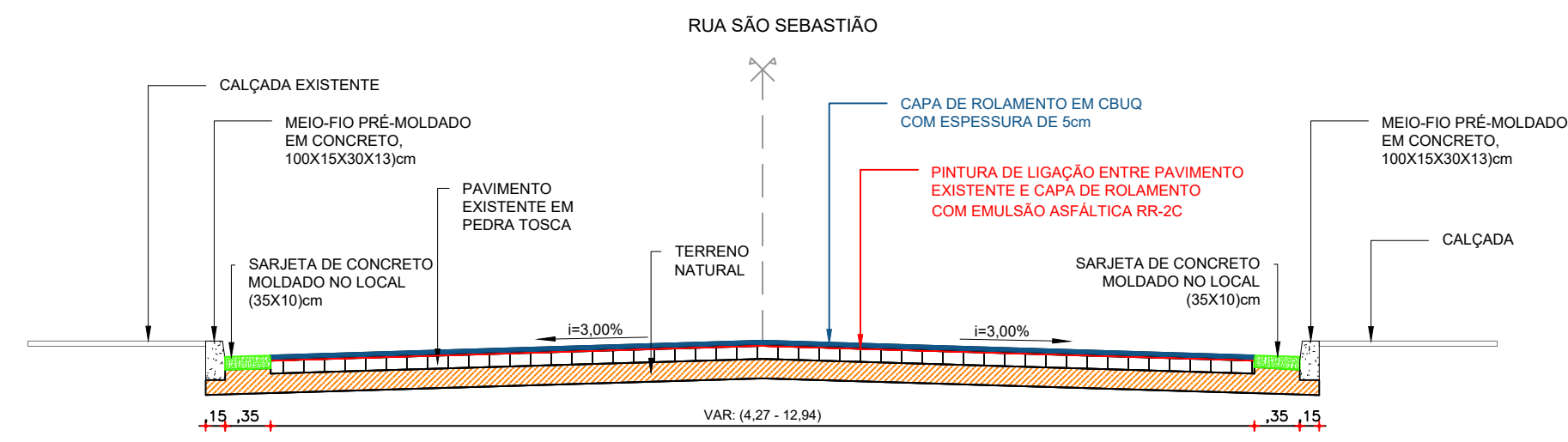




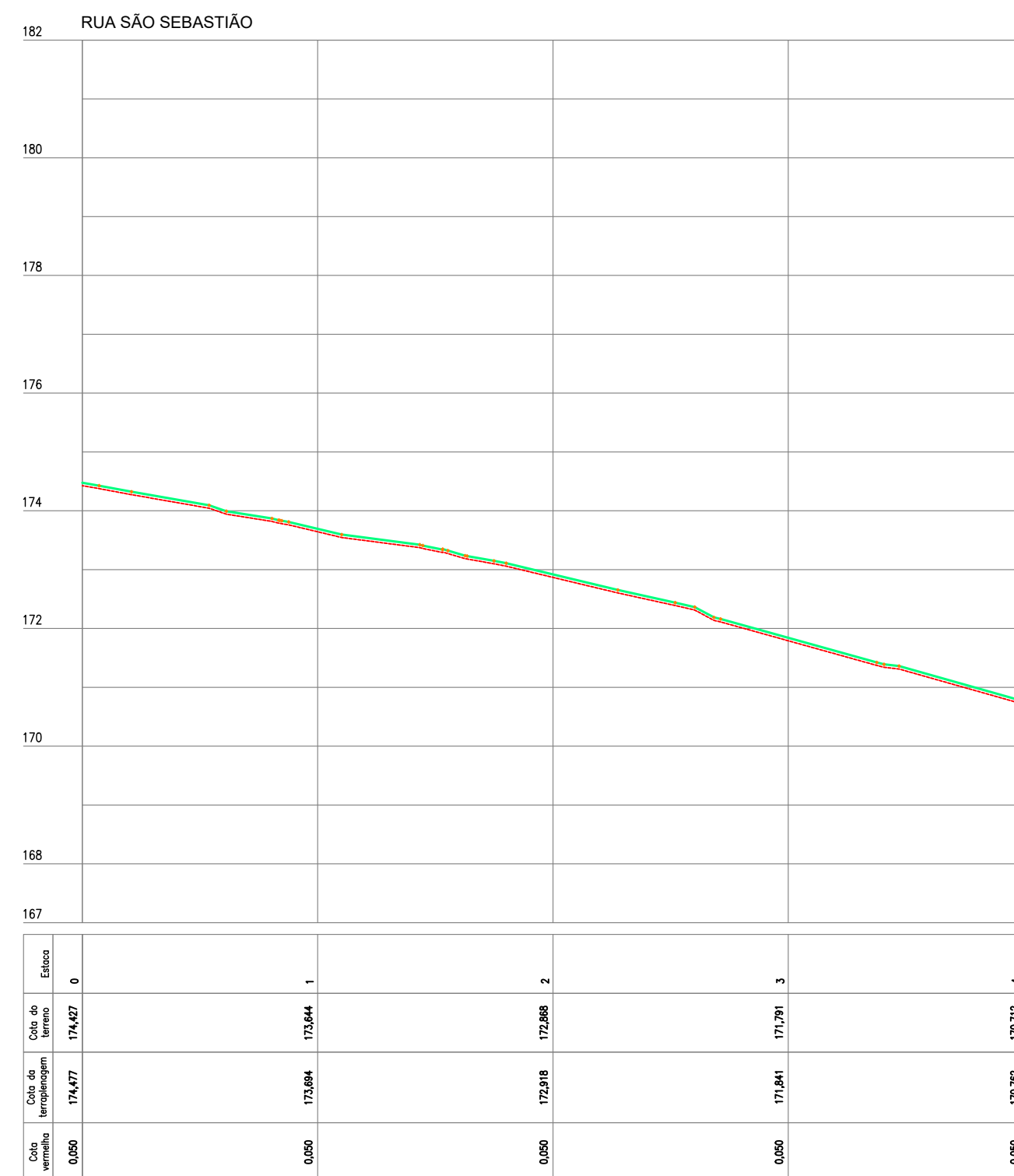
0 500 1000



01 PLANTA BAIXA  
ESCALA 1/500

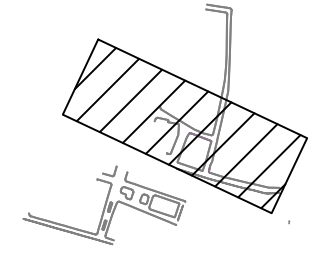


02 SEÇÃO TIPO  
ESCALA 1/50



03 PERFIL LONGITUDINAL  
ESCALA H:1000, V:1100

MAPA DE SITUAÇÃO



LEGENDA DE DESENHOS

ESTACA

- SARJETA PROJETADA
- MEIO-FIO PROJETADO
- CALÇADA EXISTENTE
- ÁRVORE
- CURVAS DE NÍVEL
- POSTE
- CERCA
- MEIO-FIO EXISTENTE
- PISO PODOTÁTIL (ALERTA)
- PISO PODOTÁTIL (DIRECIONAL)
- CALÇADA PROJETADA
- PISO INTERTRAVADO
- MEIO FIO 7cm

APROVAÇÃO:

PROPRIETÁRIO: \_\_\_\_\_ FISCALIZAÇÃO: \_\_\_\_\_

ARTHUR MOREIRA TORQUATO - ENG. CIVIL - CREA: 53.900 D / CE. PROJETISTA

**JOTA BARROS PROJETOS**

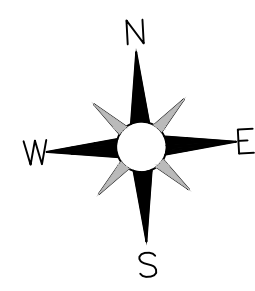
PREFEITURA MUNICIPAL DE RERIUTABA

PAVIMENTAÇÃO NA ZONA URBANA DO MUNICÍPIO DE RERIUTABA-CE

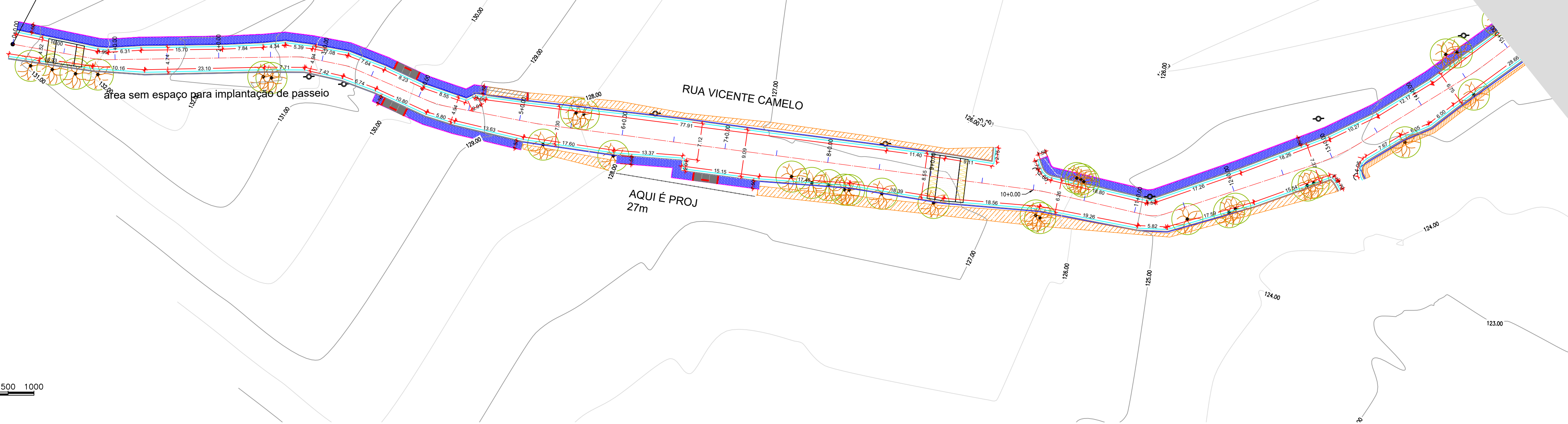
PROJETO GEOMÉTRICO RUA SÃO SEBASTIÃO

LOCAL: LOCALIDADE CAMPO LINDO DE RERIUTABA-CE	DESENHO: 01/01	PRANCHA Nº: 12/12
PROJETISTA: ARTHUR MOREIRA TORQUATO - ENG. CIVIL - CREA: 53.900 D / CE.	ESCALA: INDICADA	
PROPRIETÁRIO: PREFEITURA MUNICIPAL DE RERIUTABA - 07.598.667/0001-87	DESENHISTA: LETICIA OLIVEIRA	DATA: SETEMBRO/2023
ARQUIVO: PAV_ASF_CAMPO LINDO_GEOMETRICO_R3.DWG		



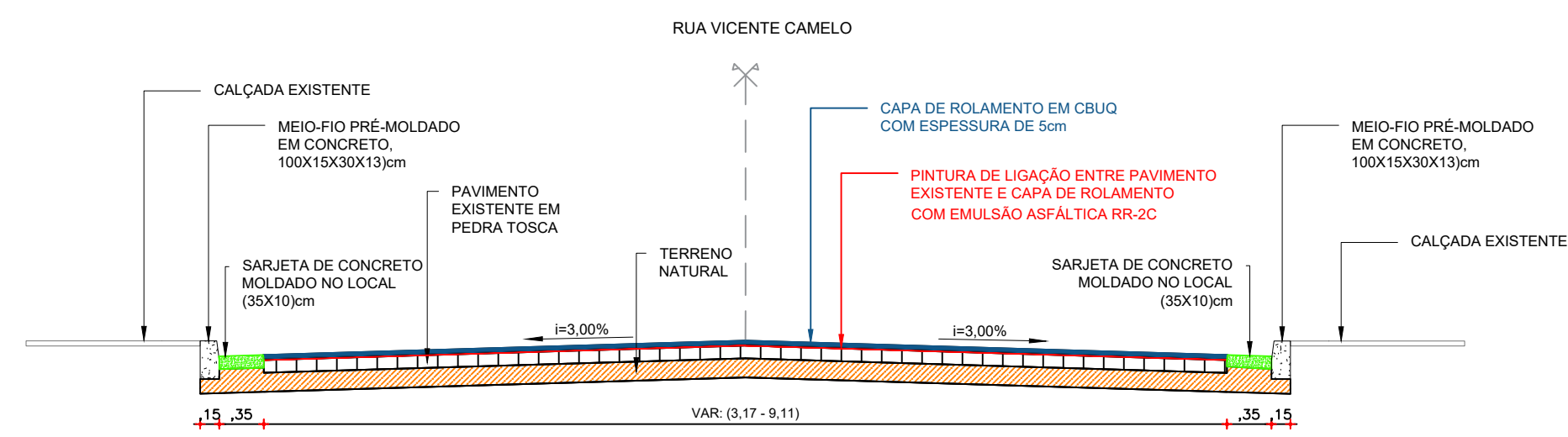


E: 39915433  
N: 955066190

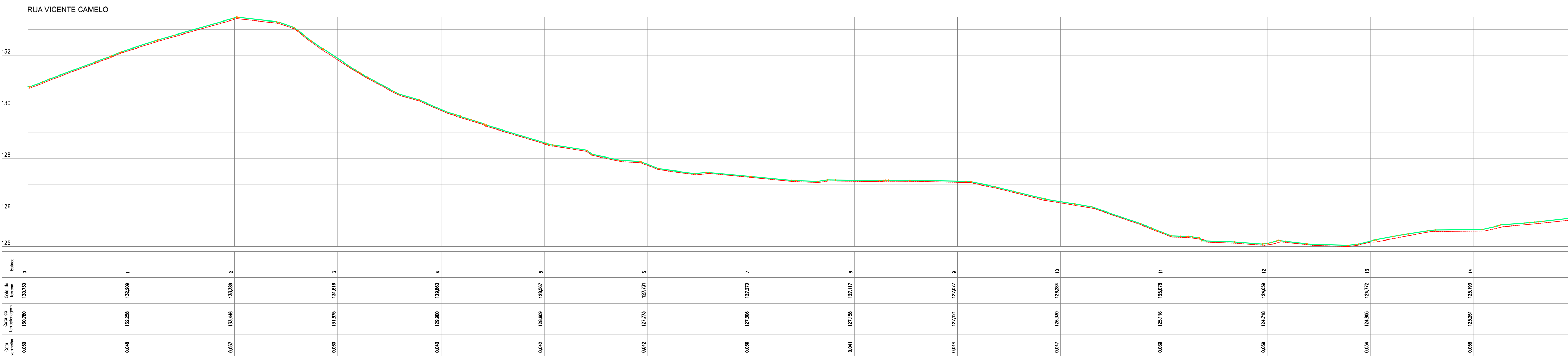


0 500 1000

01 PLANTA BAIXA  
ESCALA 1:500

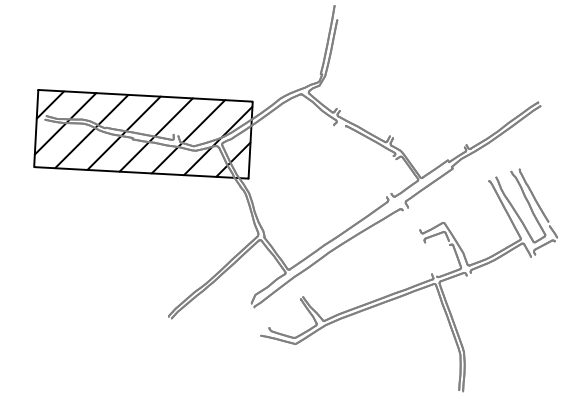


02 SEÇÃO TIPO  
ESCALA 1:50



03 PERFIL LONGITUDINAL  
ESCALA H=1/1000, V=1/100

MAPA DE SITUAÇÃO



LEGENDA DE DESENHOS

ESTACA

APROVAÇÃO:

PROPRIETÁRIO: \_\_\_\_\_

FISCALIZAÇÃO: \_\_\_\_\_

ARTHUR MOREIRA TORQUATO - ENG. CIVIL - CREA: 53.900 D / CE. PROJETISTA

**JOTA BARROS PROJETOS**

PERFEITURA MUNICIPAL DE RERIUTABA

PAVIMENTAÇÃO NA ZONA URBANA DO MUNICÍPIO DE RERIUTABA-CE

PROJETO GEOMÉTRICO RUA VICENTE CAMELO

LOCAL: LOCALIDADE DE AMANAJARA DE RERIUTABA-CE

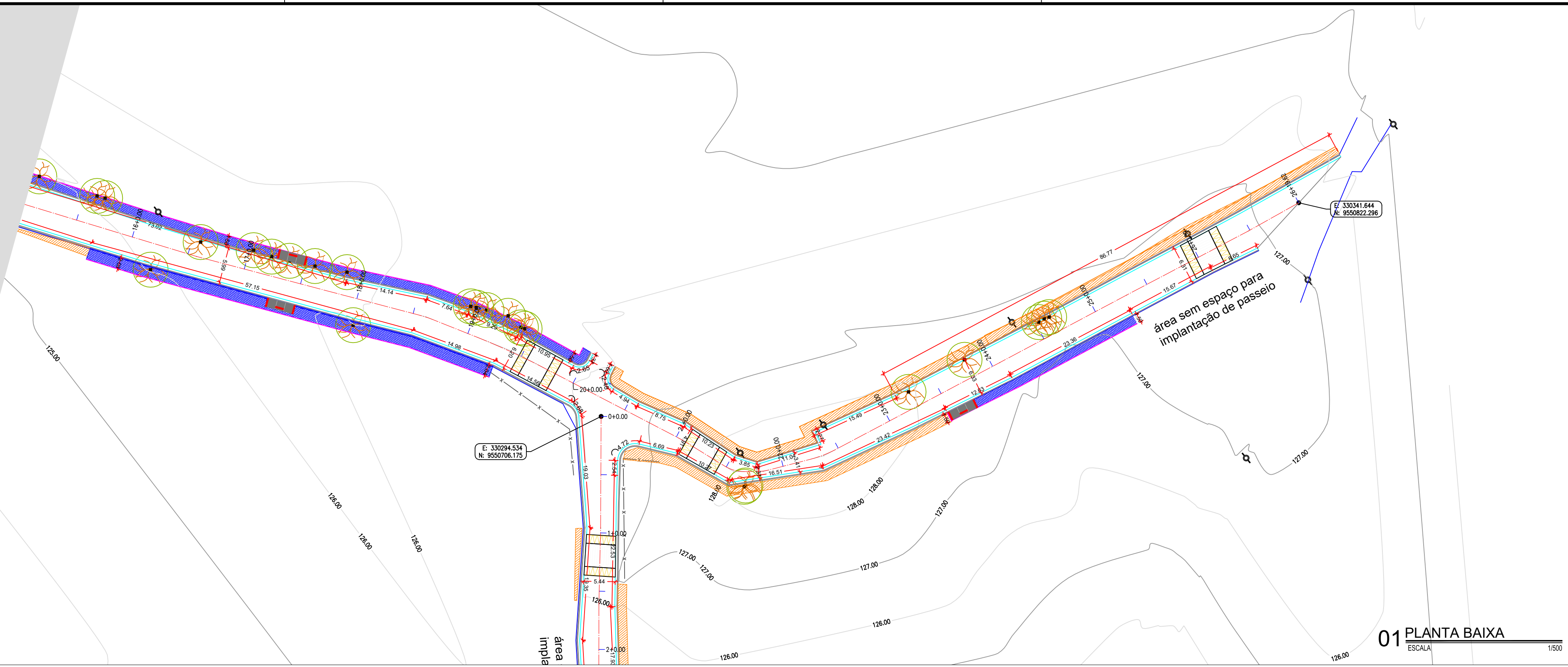

PROJETISTA: ARTHUR MOREIRA TORQUATO - ENG. CIVIL - CREA: 53.900 D / CE. ESCALA: INDICADA

PROPRIETÁRIO: PREFEITURA MUNICIPAL DE RERIUTABA - 07.598.667/0001-87. DATA: \_\_\_\_\_

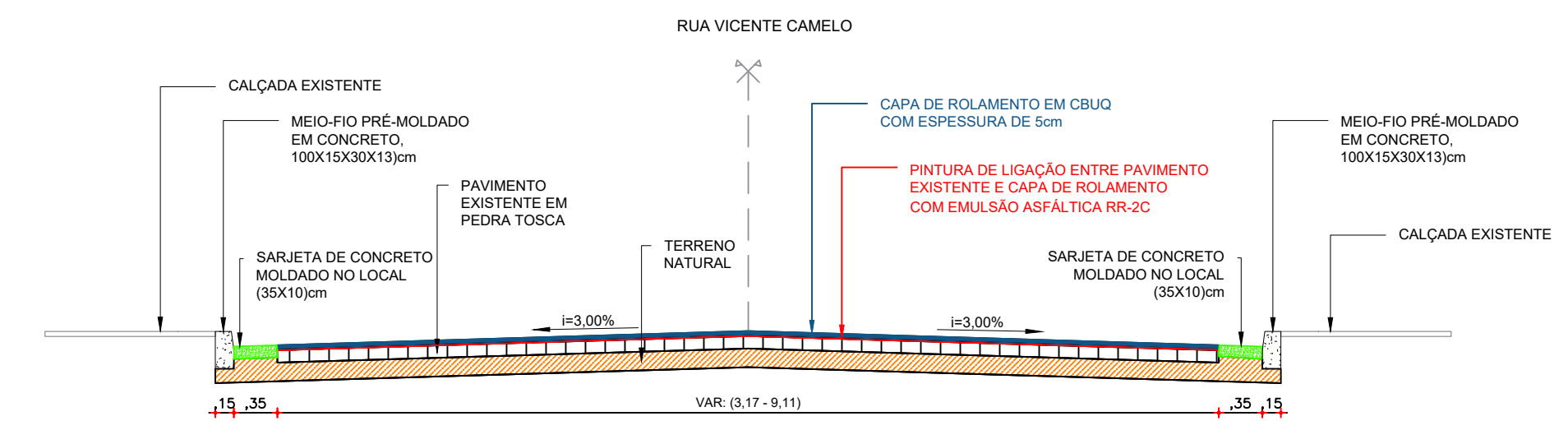
DESENHISTA: LETICIA OLIVEIRA

ARQUIVO: PAV\_ASF\_AMANAJARA\_GEOMETRICO\_R05.DWG. SETEMBRO/2023

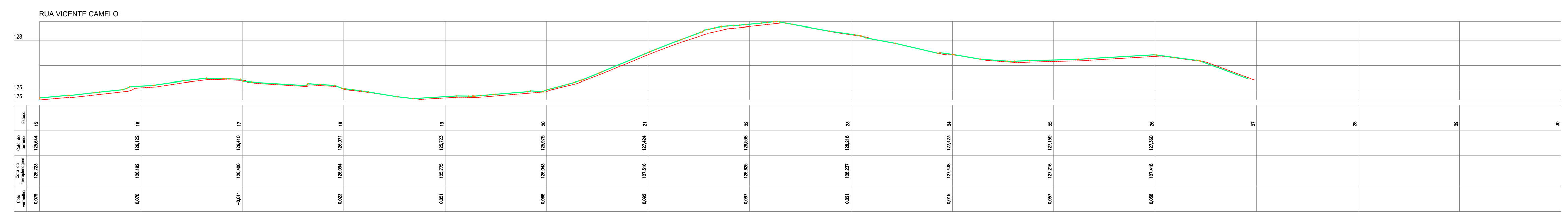




01 PLANTA BAIXA  
ESCALA 1/500

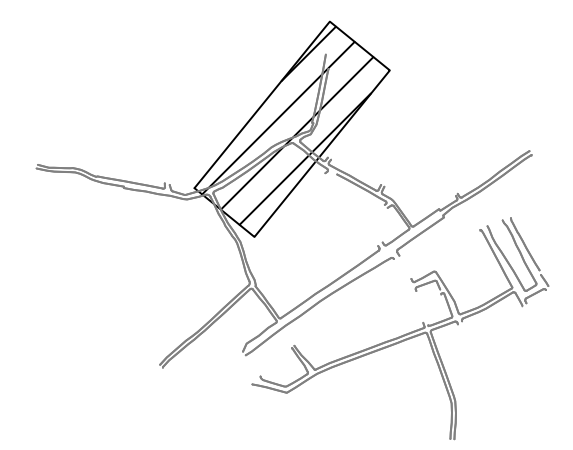


02 SEÇÃO TIPO  
ESCALA 1/50



03 PERFIL LONGITUDINAL  
ESCALA H=1000, V=1100

MAPA DE SITUAÇÃO



LEGENDA DE DESENHOS

ESTACA

- SARJETA PROJETADA
- MEIO-FIO PROJETADO
- CAÇADA EXISTENTE
- ÁRVORE
- CURVAS DE NÍVEL
- POSTE
- CERCA
- MEIO-FIO EXISTENTE
- PISO PODOATIL (ALERTA)
- PISO PODOATIL (DIRECIONAL)
- CAÇADA PROJETADA PISO INTERTRAVADO
- MEIO FIO 7cm

APROVAÇÃO:

PROPRIETÁRIO: \_\_\_\_\_

FISCALIZAÇÃO: \_\_\_\_\_

ARQUITETA: *ARQUITETA TORQUATO*  
 ARTHUR MOREIRA TORQUATO - ENG. CIVIL - CREA: 53.900 D / CE.  
 PROJETA

**JOTA BARROS PROJETOS**

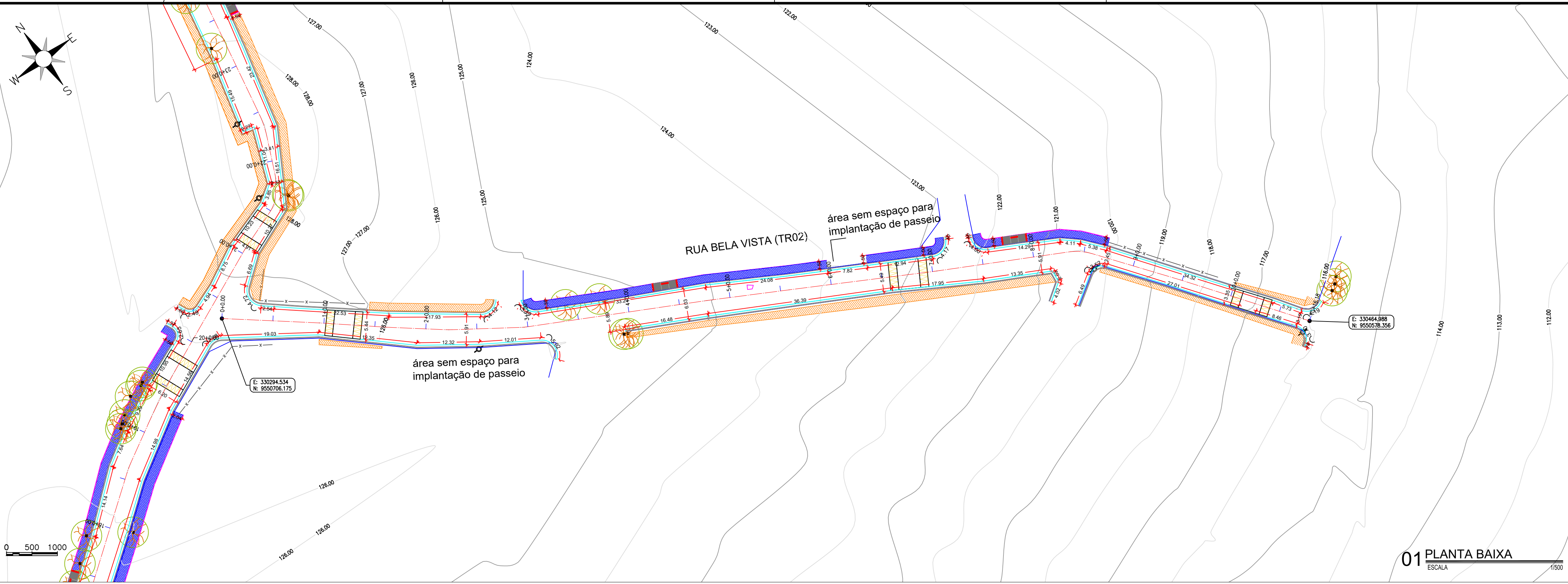
PERFEITURA MUNICIPAL DE RERIUTABA

PAVIMENTAÇÃO NA ZONA URBANA DO MUNICÍPIO DE RERIUTABA-CE

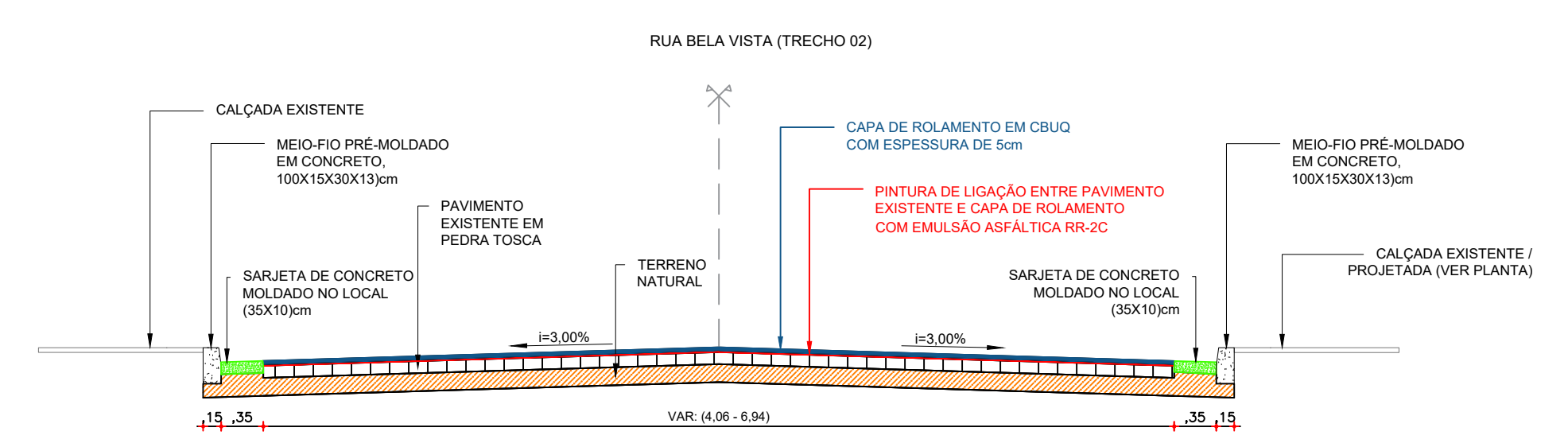
PROJETO GEOMÉTRICO  
RUA VICENTE CAMELO

LOCAL: LOCALIDADE DE AMANAJARA DE RERIUTABA-CE	DESENHO: 01/01	PRANCHA Nº: 02/06
PROJETISTA: ARTHUR MOREIRA TORQUATO - ENG. CIVIL - CREA: 53.900 D / CE.	ESCALA: INDICADA	
PROPRIETÁRIO: PREFEITURA MUNICIPAL DE RERIUTABA - 07.598.6670001-87	INDICADA	
DESENHISTA: LETICIA OLIVEIRA	DATA: SETEMBRO/2023	
ARQUIVO: PAV_ASF_AMANAJARA_GEOMETRICO_RIS.DWG		

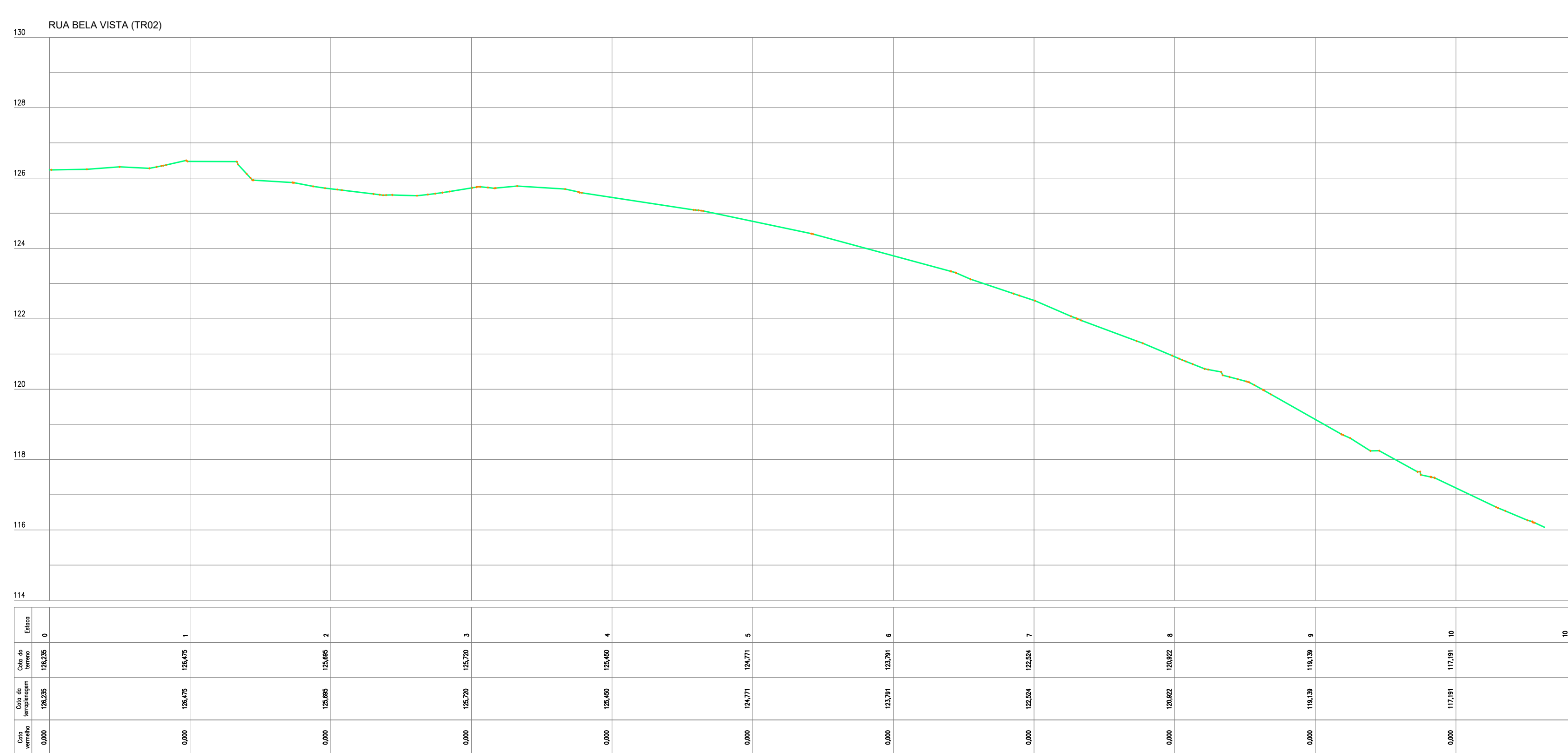




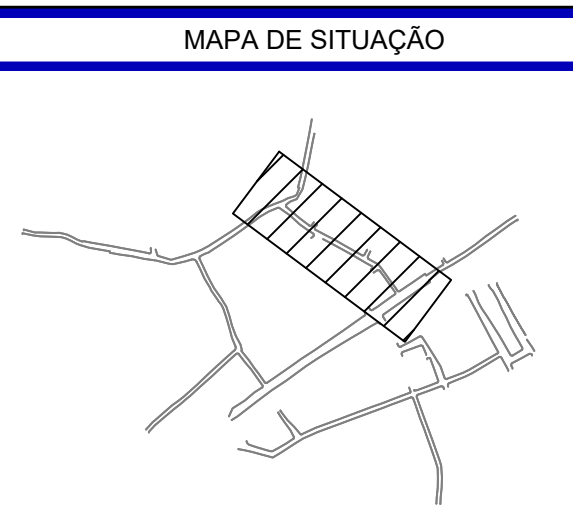
**01 PLANTA BAIXA**  
ESCALA 1:500



**02 SEÇÃO TIPO**  
ESCALA 1:50



**03 PERFIL LONGITUDINAL**  
ESCALA H=1000, V=1100



**LEGENDA DE DESENHOS**

**APROVAÇÃO:**

PROPRIETÁRIO: \_\_\_\_\_ FISCALIZAÇÃO: \_\_\_\_\_

ARTHUR MOREIRA TORQUATO - ENG. CIVIL - CREA: 53.900 D / CE. PROJETISTA

**JOTA BARROS PROJETOS**

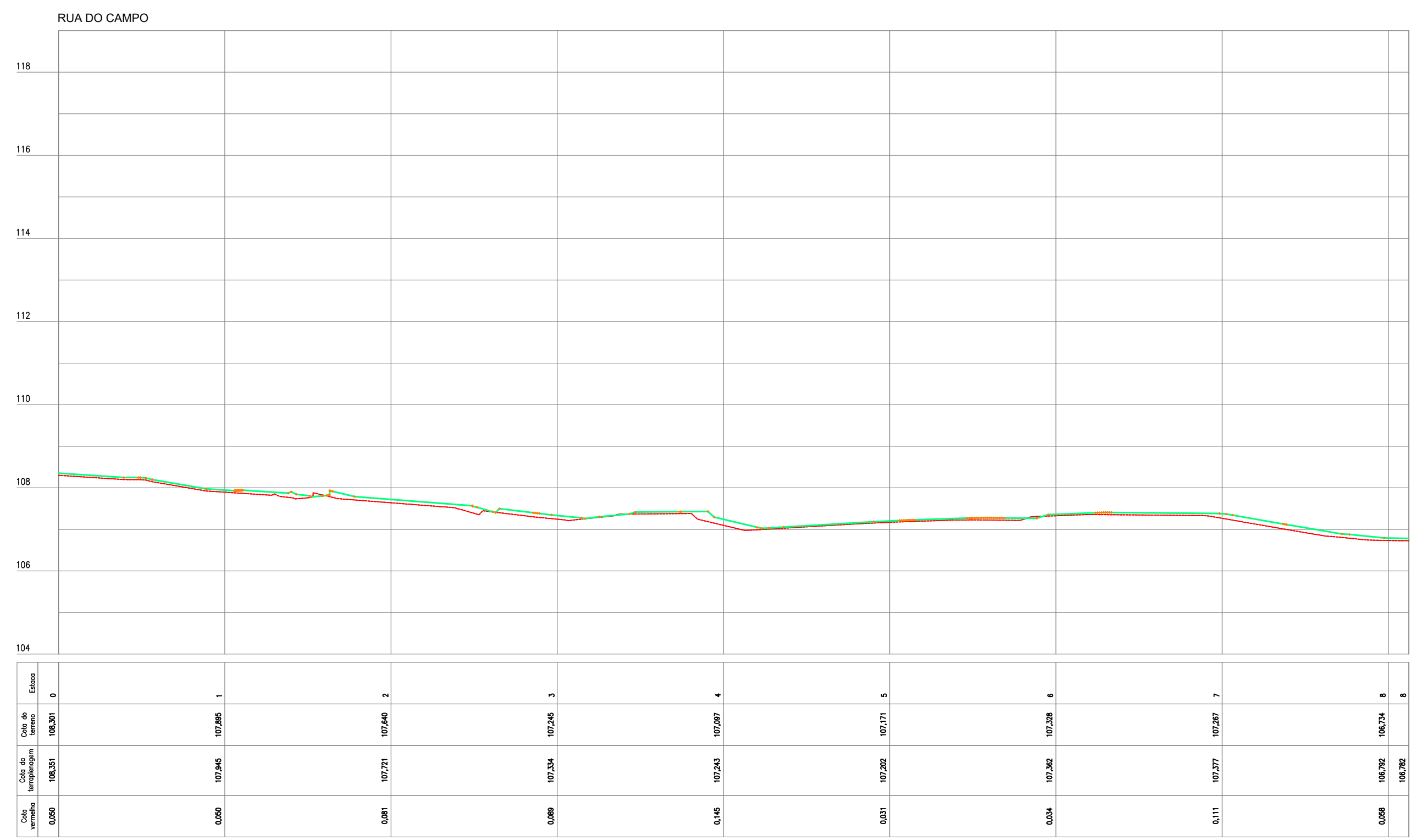
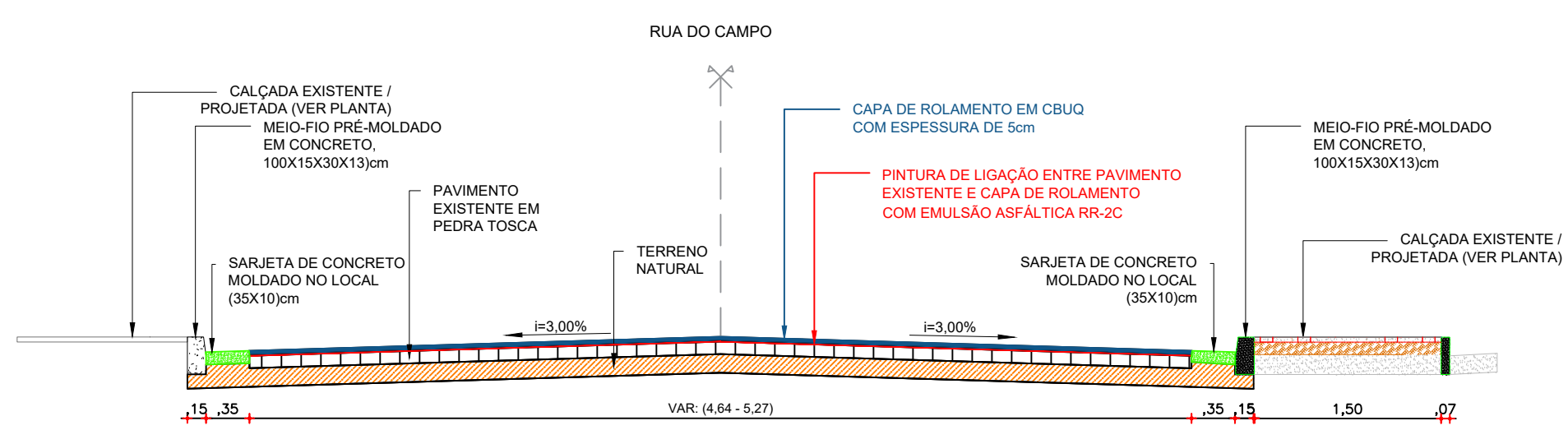
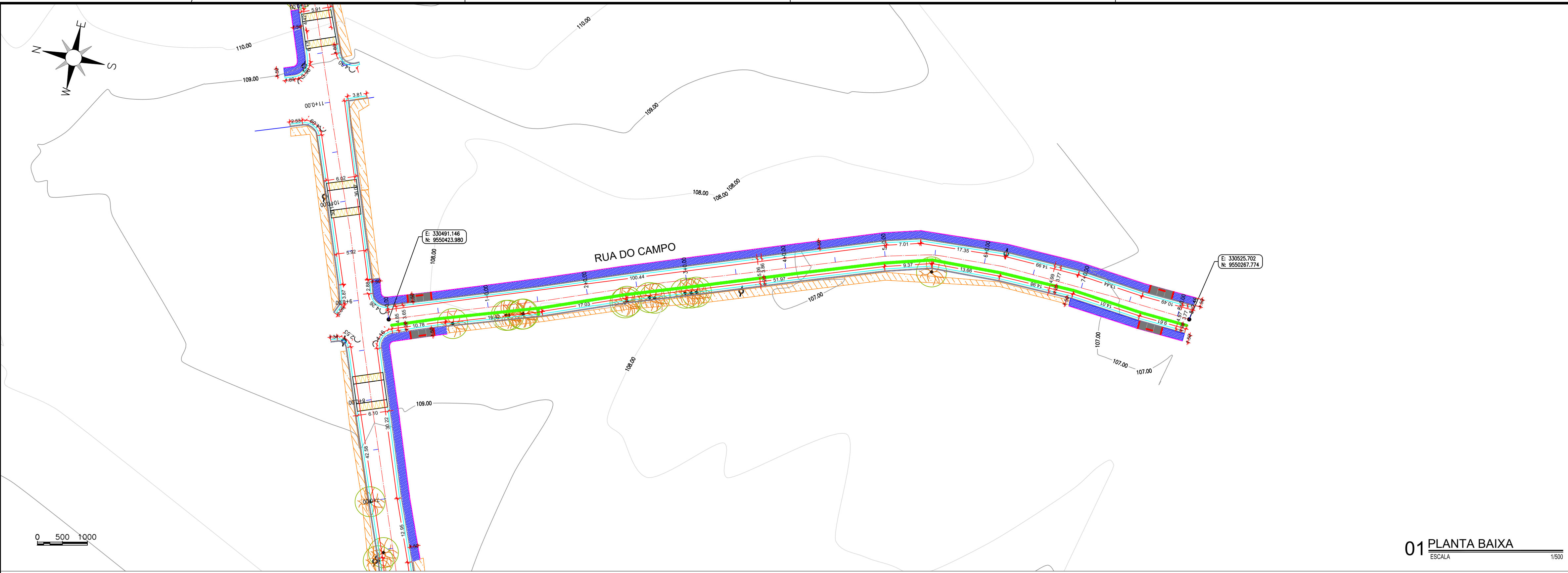
PERFEITURA MUNICIPAL DE RERIUTABA

PAVIMENTAÇÃO NA ZONA URBANA DO MUNICÍPIO DE RERIUTABA-CE

**PROJETO GEOMÉTRICO RUA BELA VISTA (TRECHO 02)**

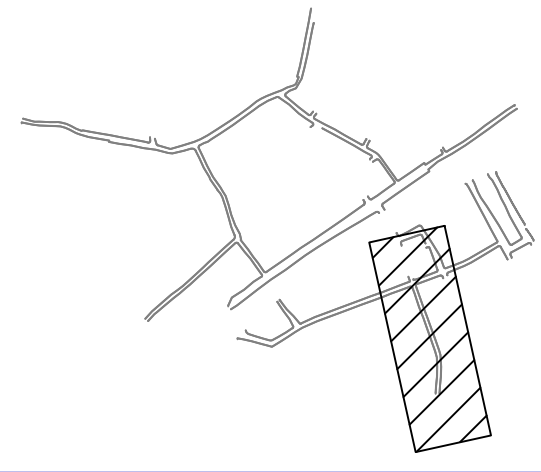
LOCAL: LOCALIDADE DE AMANAJARA DE RERIUTABA-CE	DESENHO: 01/01	PRANCHA Nº: 03/06
PROJETISTA: ARTHUR MOREIRA TORQUATO - ENG. CIVIL - CREA: 53.900 D / CE	ESCALA: INDICADA	
PROPRIETÁRIO: PREFEITURA MUNICIPAL DE RERIUTABA - 07.598.6670001-87	DATA: _____	
DESENHISTA: LETICIA OLIVEIRA		
ARQUIVO: PAV_ASF_AMANAJARA_GEOMETRICO_R05.DWG		SETEMBRO/2023





**03 PERFIL LONGITUDINAL**  
ESCALA H=1000, V=1100

MAPA DE SITUAÇÃO



LEGENDA DE DESENHOS

ESTACA

- SARJETA PROJETADA
- MEIO-FIO PROJETADO
- CAÇADA EXISTENTE
- ÁRVORE
- CURVAS DE NÍVEL
- POSTE
- CERCA
- MEIO-FIO EXISTENTE
- PISO PODOATIL (ALERTA)
- PISO PODOATIL (DIRECIONAL)
- CAÇADA PROJETADA
- PISO INTERTRAVADO
- MEIO FIO 7cm

APROVAÇÃO:

PROPRIETÁRIO: \_\_\_\_\_

FISCALIZAÇÃO: \_\_\_\_\_

ARQUITETO: \_\_\_\_\_

PROJETISTA: \_\_\_\_\_

ARQUITETO RESPONSÁVEL: \_\_\_\_\_

ENGENHEIRO RESPONSÁVEL: \_\_\_\_\_

**JOTA BARROS PROJETOS**

PERFEITURA MUNICIPAL DE RERIUTABA

PAVIMENTAÇÃO NA ZONA URBANA DO MUNICÍPIO DE RERIUTABA-CE

PROJETO GEOMÉTRICO RUA DO CAMPO

LOCAL: LOCALIDADE DE AMANAJARA DE RERIUTABA-CE

PROJETISTA: ARTHUR MOREIRA TORQUATO - ENG. CIVIL - CREA: 53.900 D / CE

PROPRIETÁRIO: PREFEITURA MUNICIPAL DE RERIUTABA - 07.598.667/0001-87

DESENHISTA: LETICIA OLIVEIRA

ARQUIVO: PAV\_ASF\_AMANAJARA\_GEOMETRICO\_R05.DWG

DESENHO: 01/01

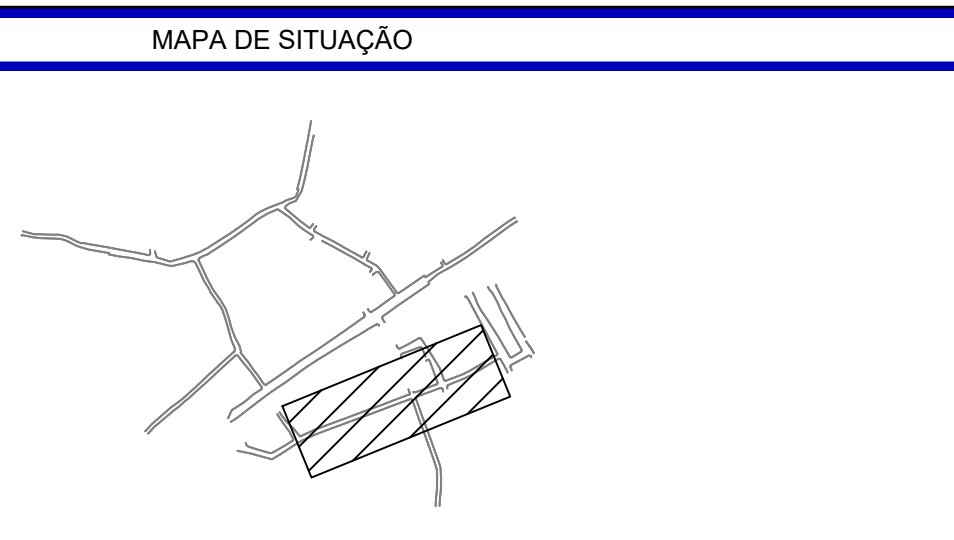
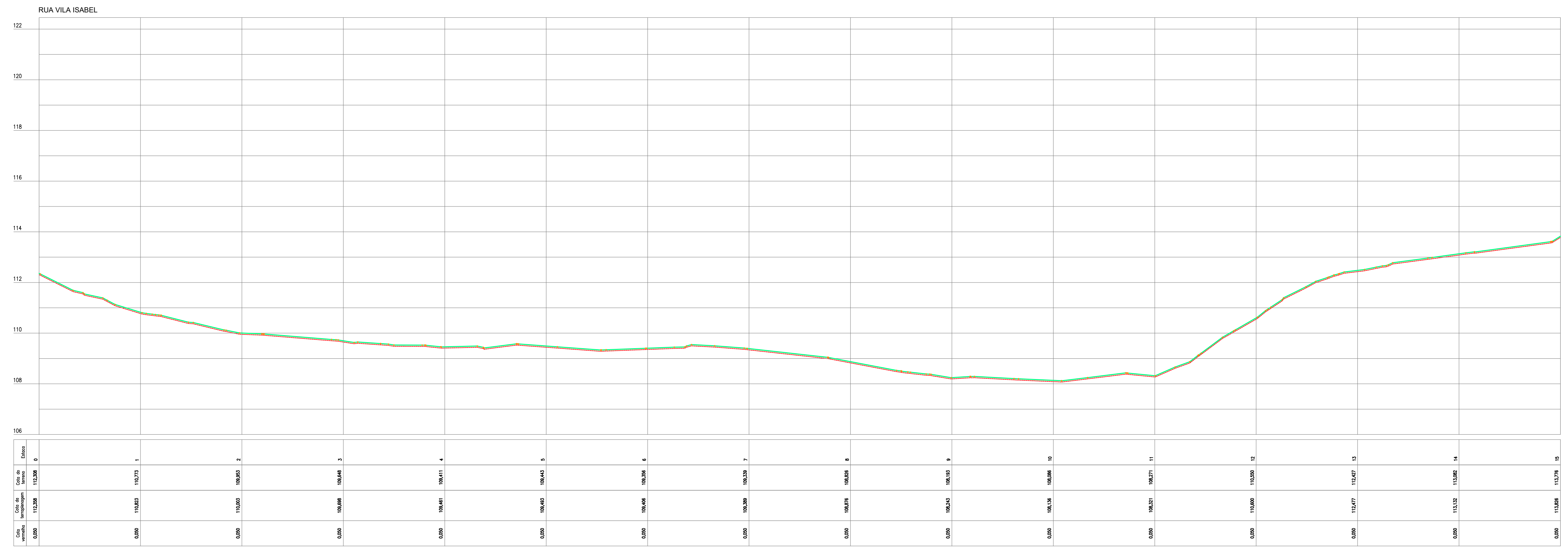
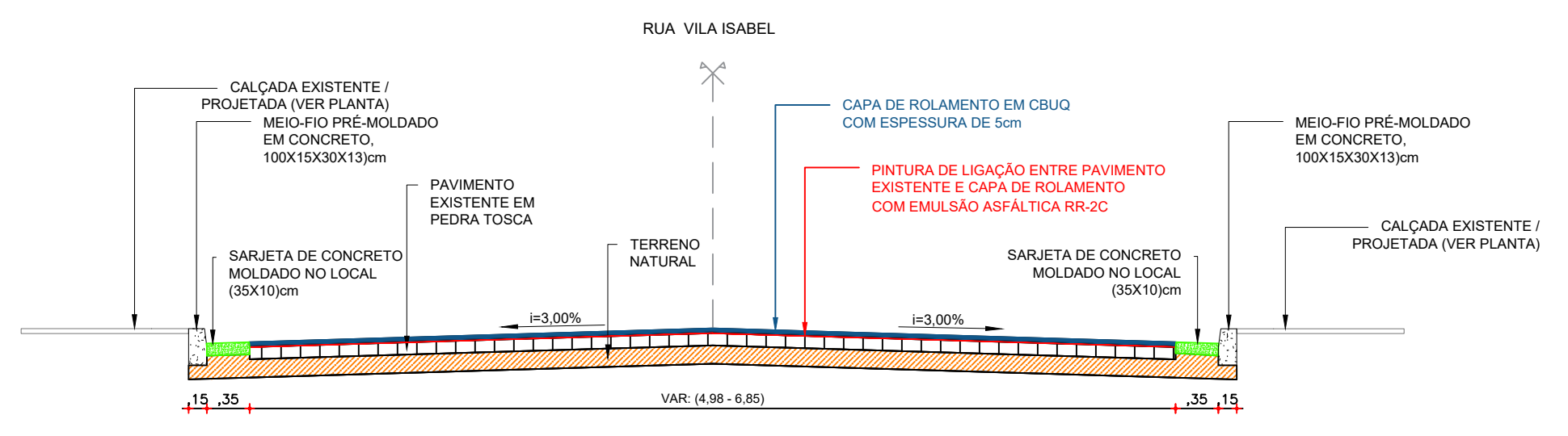
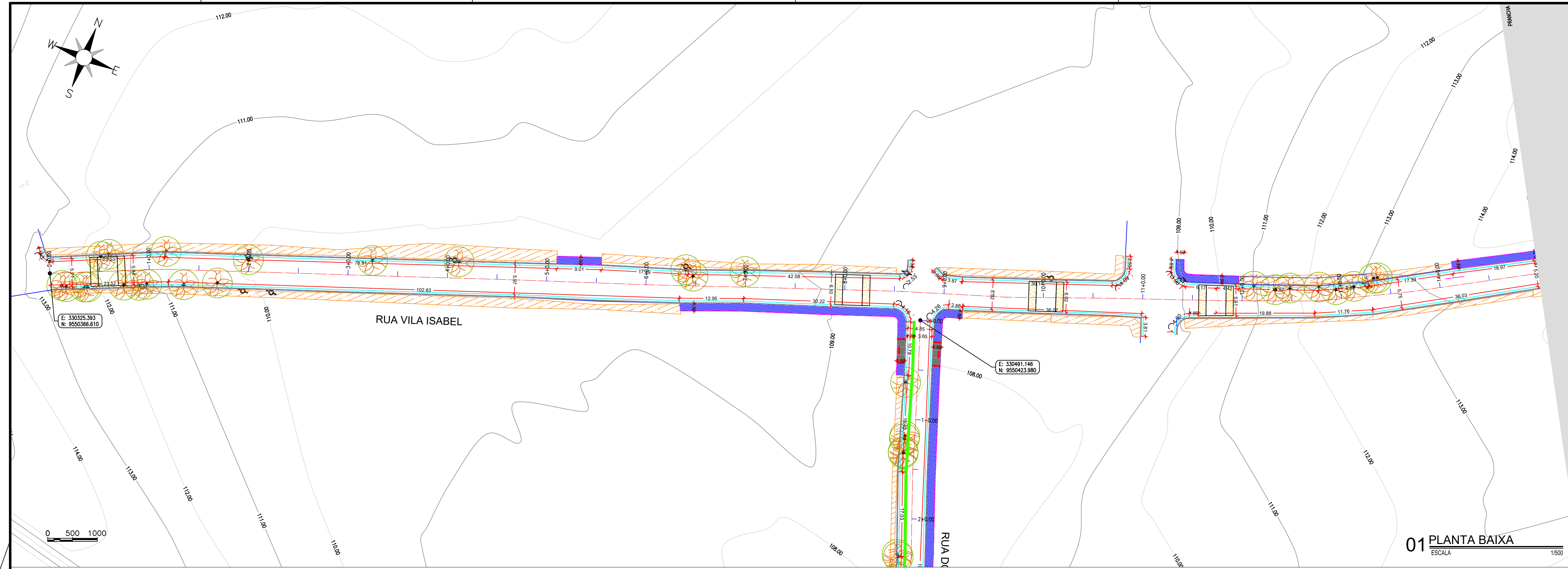
PRANCHA Nº: 04/06

ESCALA: INDICADA

DATA: \_\_\_\_\_

SETEMBRO/2023



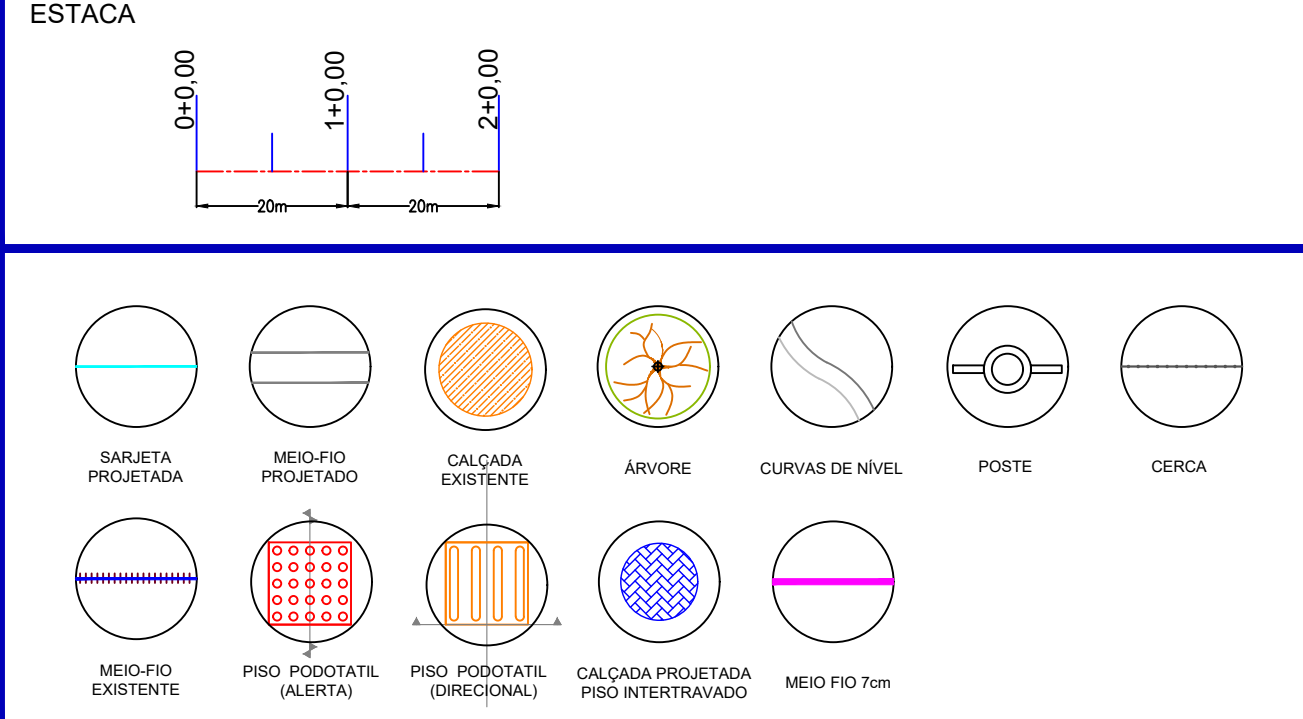


01 PLANTA BAIXA  
ESCALA 1/500

02 SEÇÃO TIPO  
ESCALA 1/50

03 PERFIL LONGITUDINAL  
ESCALA H=1000, V=1100

LEGENDA DE DESENHOS



APROVAÇÃO:

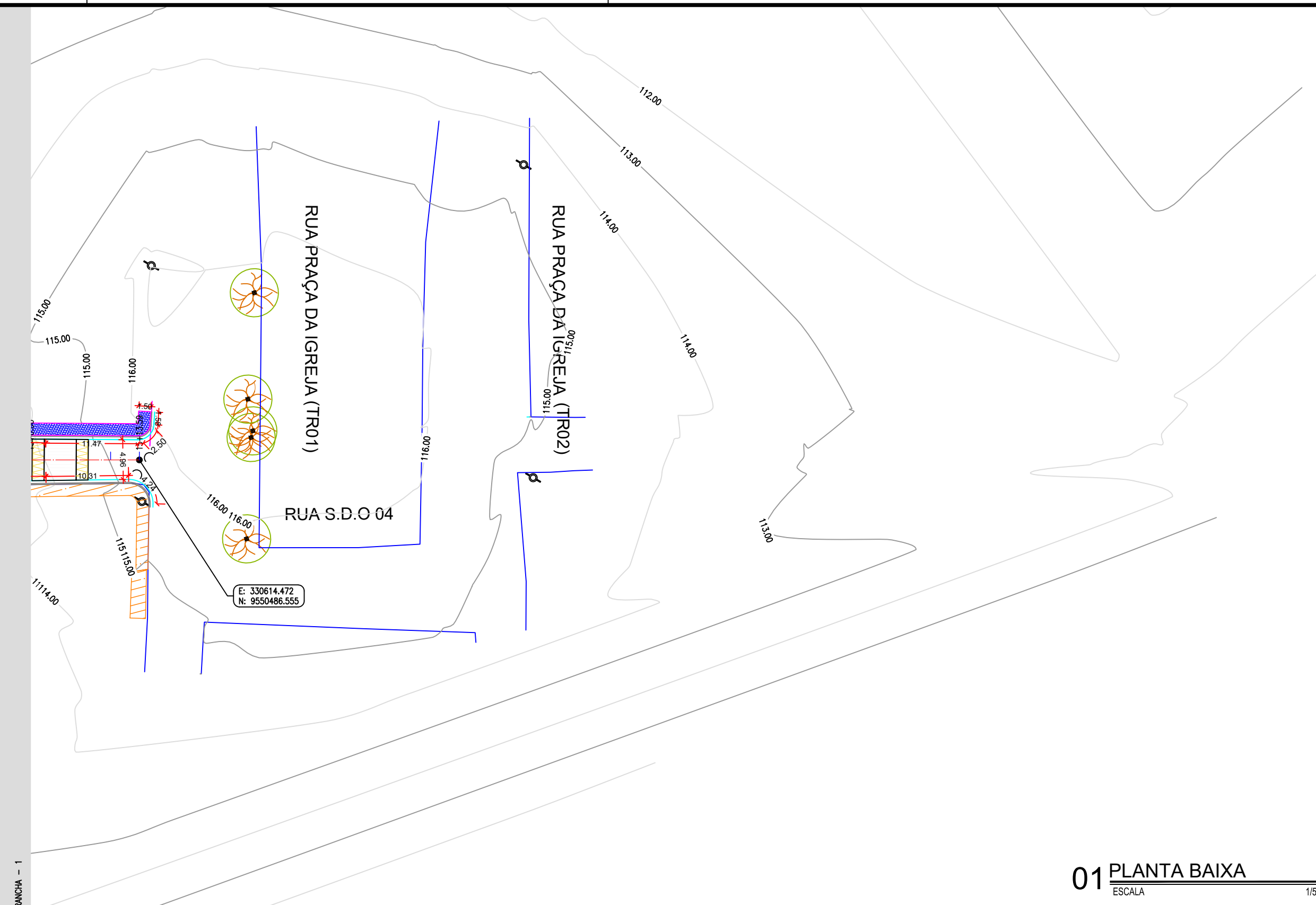

PROPRIETÁRIO: \_\_\_\_\_

FISCALIZAÇÃO: \_\_\_\_\_

ARTHUR MOREIRA TORQUATO - ENG. CIVIL - CREA: 53.900 D / CE. PROJETISTA

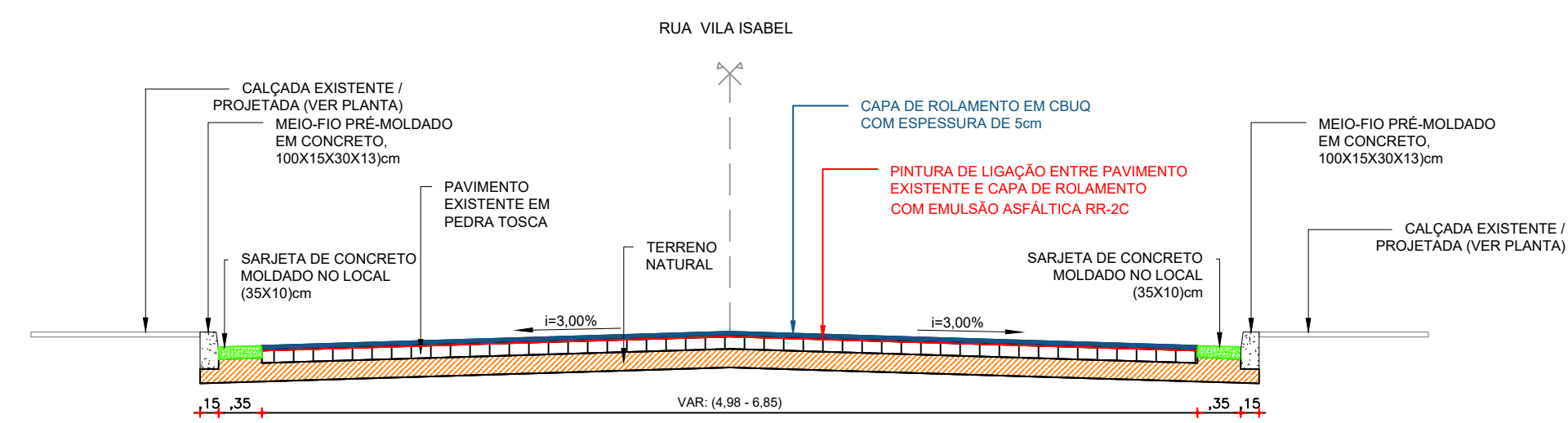
<p>JOTA BARROS PROJETOS</p> <p>Rua Manoel de Araújo Torres, 4115 CEP: 61.010-010 Luz, Ceará E-mail: contato@jotaprojetos.com.br www.jotaprojetos.com.br</p>	PERFEITURA MUNICIPAL DE RERIUTABA		DESENHO: 01/01	PRANCHA N°: 05/06
	PAVIMENTAÇÃO NA ZONA URBANA DO MUNICÍPIO DE RERIUTABA-CE			
	PROJETO GEOMÉTRICO RUA VILA ISABEL			
LOCAL: LOCALIDADE DE AMANAJARA DE RERIUTABA-CE	PROJETISTA: ARTHUR MOREIRA TORQUATO - ENG. CIVIL - CREA: 53.900 D / CE		ESCALA: INDICADA	
PROPRIETÁRIO: PREFEITURA MUNICIPAL DE RERIUTABA - 07.598.6670001-87	DESENHISTA: LETICIA OLIVEIRA		DATA:	
ARQUIVO: PAV_ASF_AMANAJARA_GEOMETRICO_RIS.DWG	SETEMBRO/2023			





0 500 1000

01 PLANTA BAIXA  
ESCALA 1/500



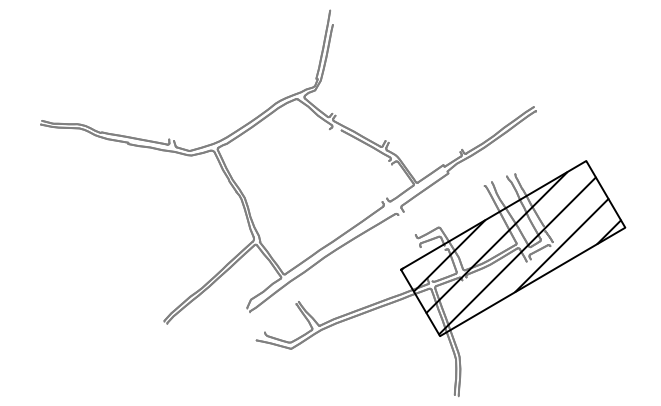
02 SEÇÃO TIPO  
ESCALA 1/50

RUA VILA ISABEL



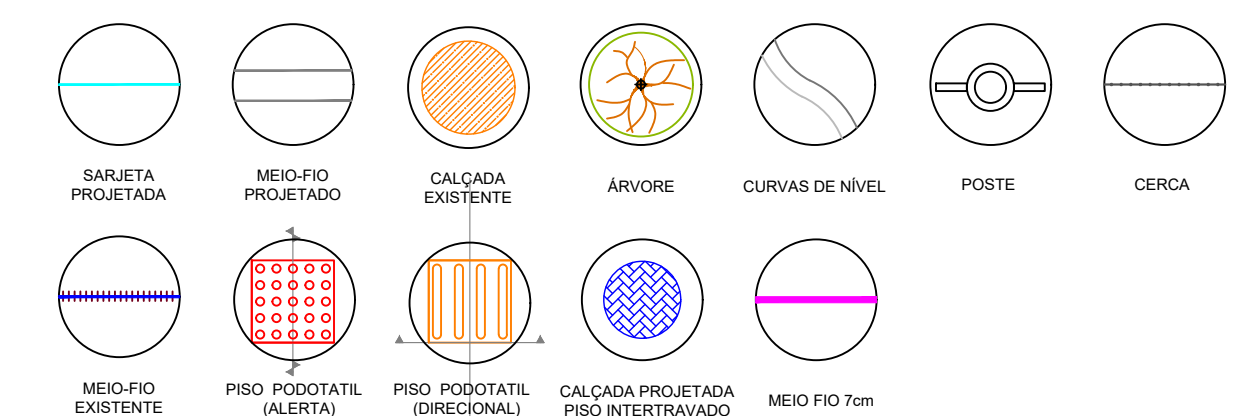
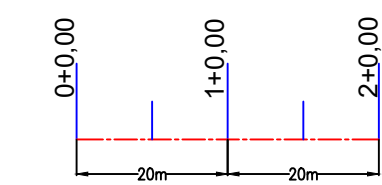
03 PERFIL LONGITUDINAL  
ESCALA H=1000, V=1100

MAPA DE SITUAÇÃO



LEGENDA DE DESENHOS

ESTACA



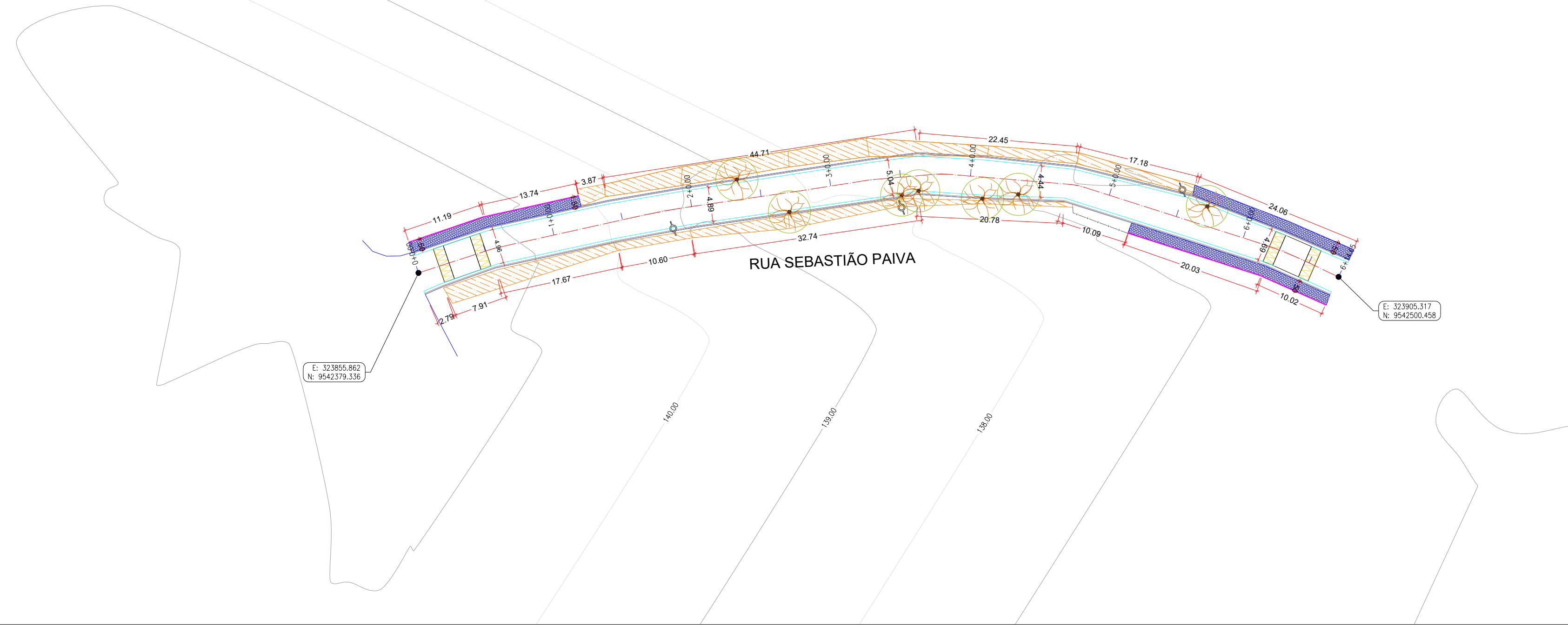

APROVAÇÃO:

PROPRIETÁRIO: \_\_\_\_\_ FISCALIZAÇÃO: \_\_\_\_\_  
 ARTHUR MOREIRA TORQUATO - ENG. CIVIL - CREA: 53.900 D / CE. PROJETA  
 JOTA BARROS PROJÉTOS  
 Rua Manoel de Araújo Torres, 4115 - 1106 - Reriutaba - CE  
 Lvl: 07191@jotabarrosprojeto.com.br www.jotabarrosprojeto.com.br

	PERFEITURA MUNICIPAL DE RERIUTABA	DESENHO: 01/01	PRANCHA N°: 06/06
	PAVIMENTAÇÃO NA ZONA URBANA DO MUNICÍPIO DE RERIUTABA-CE		
<b>PROJETO GEOMÉTRICO</b> RUA VILA ISABEL			
LOCAL:	LOCALIDADE DE AMAJARA DE RERIUTABA-CE		
PROJETISTA:	ARTHUR MOREIRA TORQUATO - ENG. CIVIL - CREA: 53.900 D / CE.	ESCALA:	INDICADA
PROPRIETÁRIO:	PREFEITURA MUNICIPAL DE RERIUTABA - 07.598.6670001-87	DESENHISTA:	LETICIA OLIVEIRA
ARQUIVO:	PAV_ASF_AMAJARA_GEOMETRICO_R05.DWG	DATA:	SETEMBRO/2023

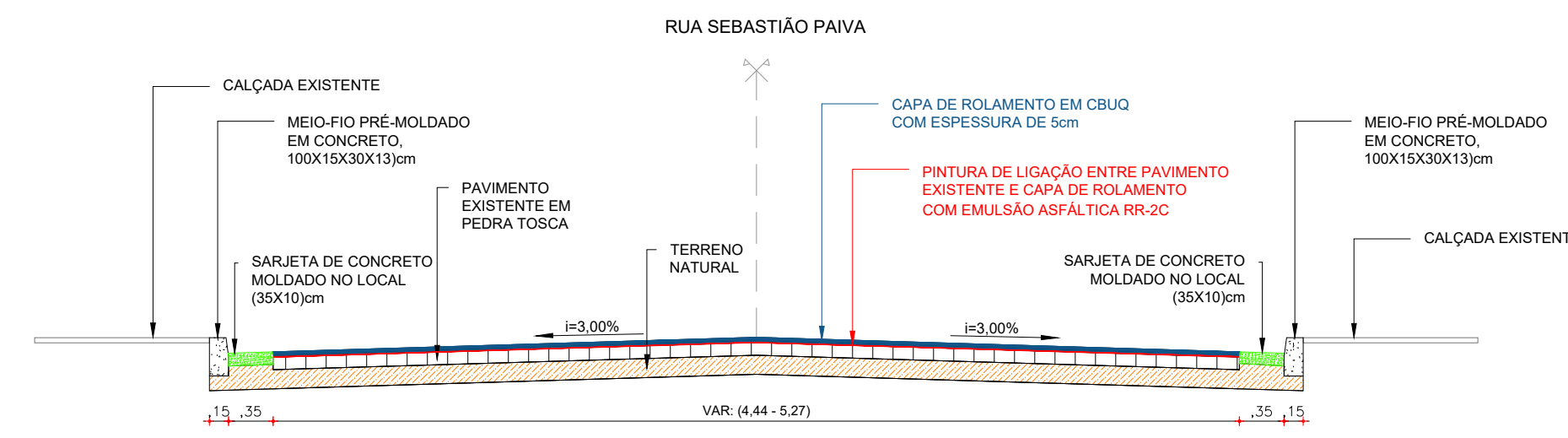




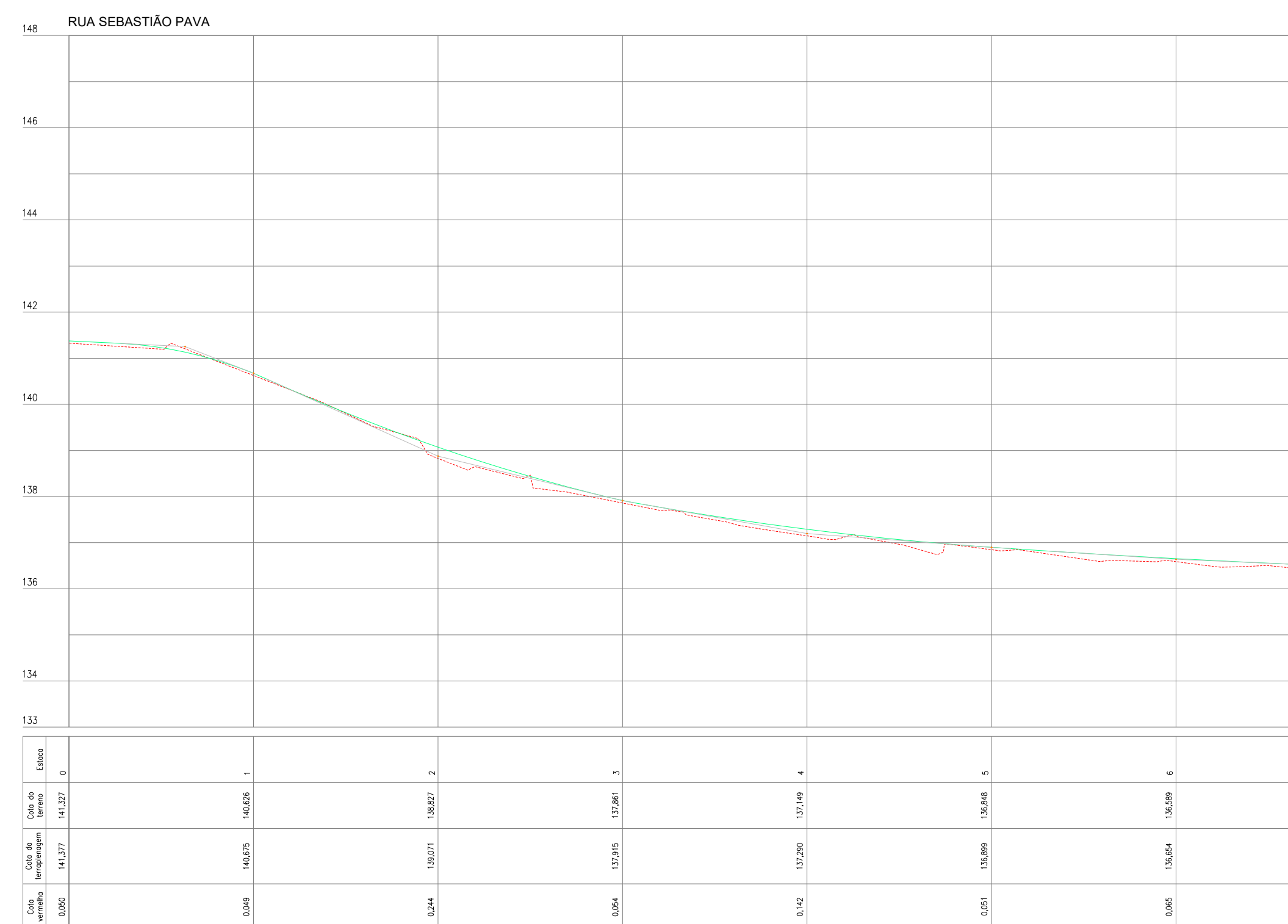


0 500 1000

01 PLANTA BAIXA  
ESCALA 1/600

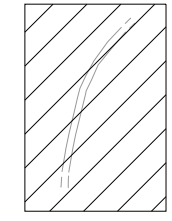


02 SEÇÃO TIPO  
ESCALA 1/50

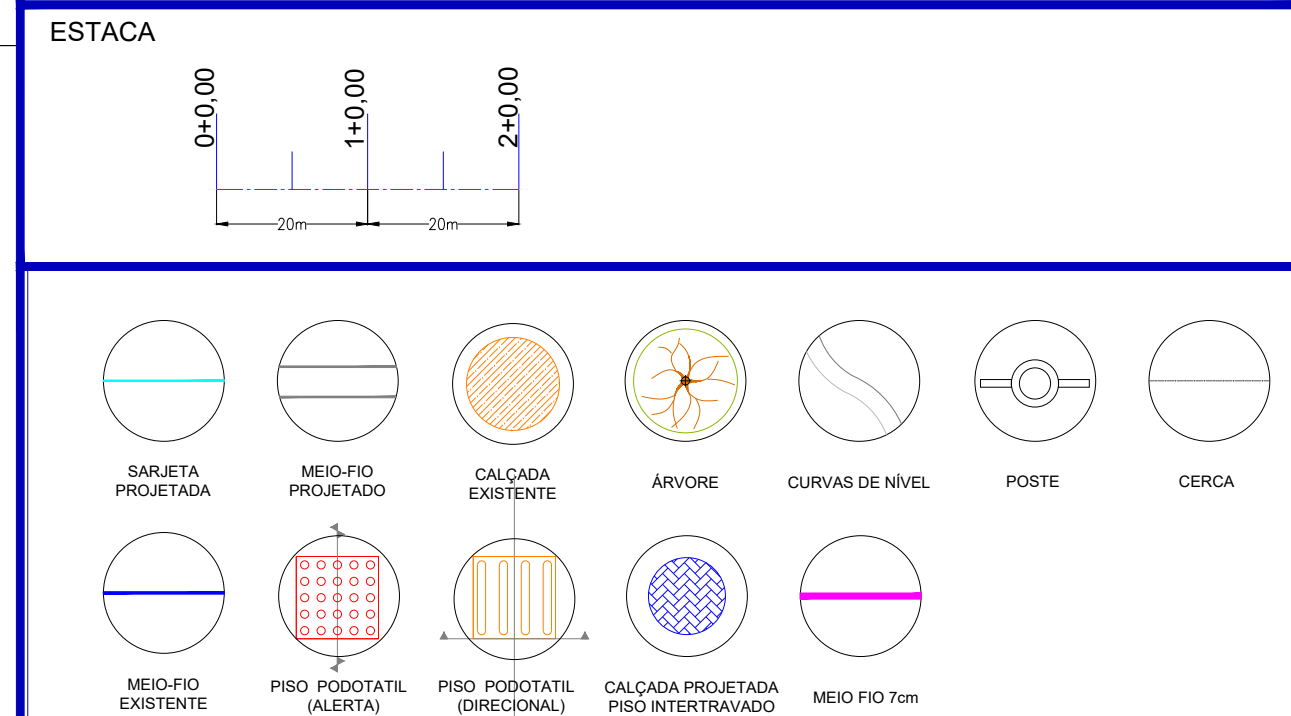


03 PERFIL LONGITUDINAL  
ESCALA H=1/600, V=1/100

MAPA DE SITUAÇÃO



LEGENDA DE DESENHOS



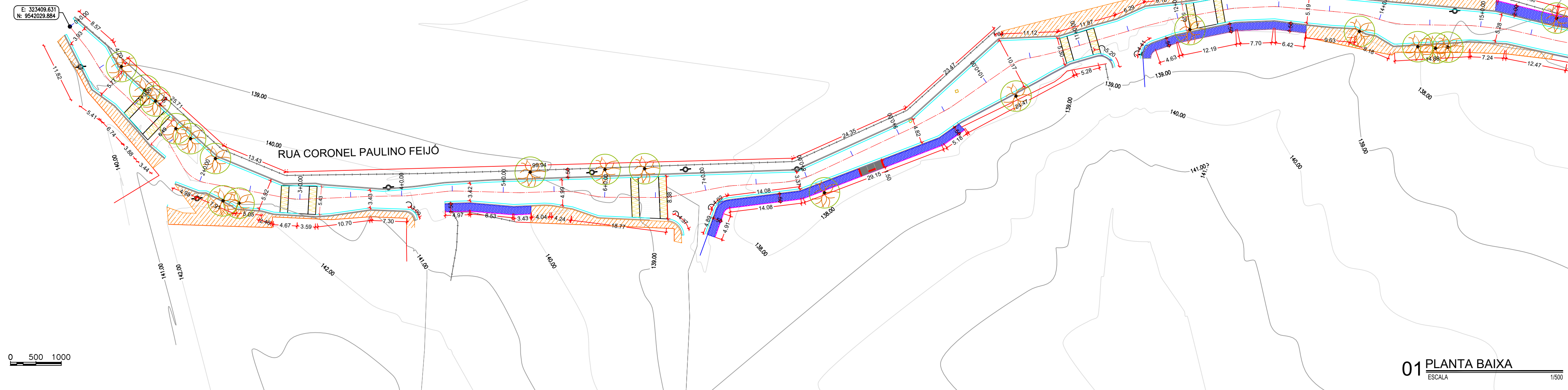
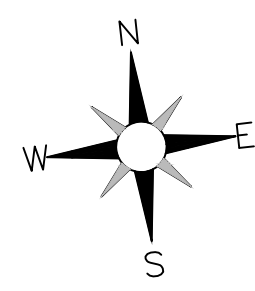
APROVAÇÃO:

PROPRIETÁRIO: \_\_\_\_\_ FISCALIZAÇÃO: \_\_\_\_\_  
 ARTHUR MOREIRA TORQUATO - ENG. CIVIL - CREA: 53.900 D / CE

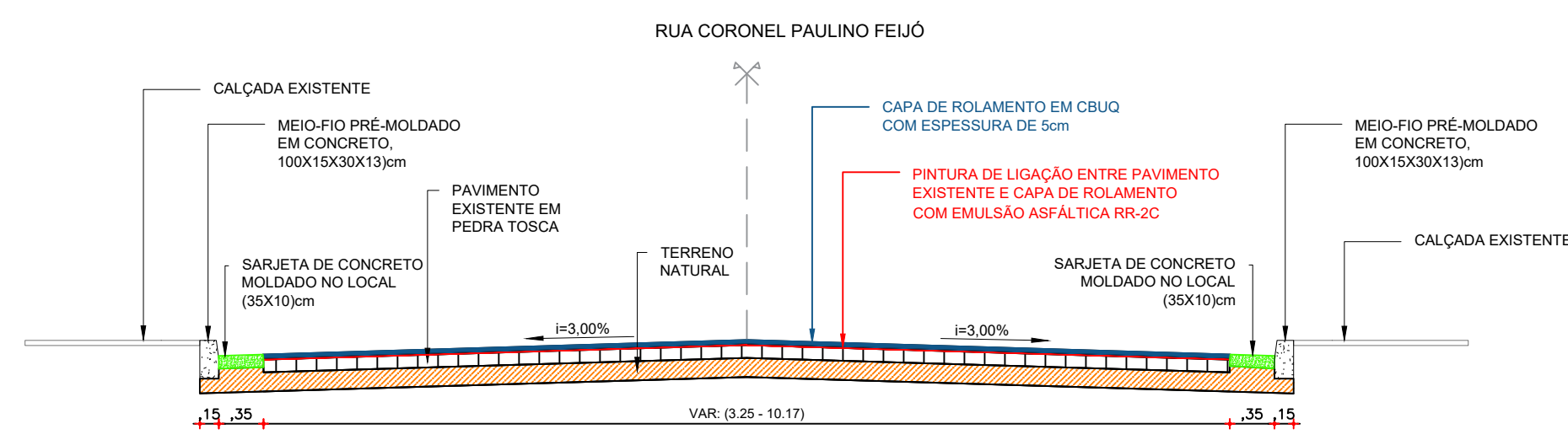
	PREFEITURA MUNICIPAL DE RERIUTABA		DESENHO: 01/01	PRANCHA N°: 1/3
	PAVIMENTAÇÃO NA ZONA URBANA DO MUNICÍPIO DE RERIUTABA-CE			
<b>PROJETO GEOMÉTRICO</b> <b>RUA SEBASTIÃO PAIVA</b>				
LOCAL:	LOCALIDADE SEDE DE RERIUTABA-CE DO BARRIO: AÇUDE DO MATO			
PROJETISTA:	ARTHUR MOREIRA TORQUATO - ENG. CIVIL - CREA: 53.900 D / CE		ESCALA:	INDICADA
PROPRIETÁRIO:	PREFEITURA MUNICIPAL DE RERIUTABA - 07.598.667/0001-87		DESENHISTA:	LETICIA OLIVEIRA
DESENHISTA:	LETICIA OLIVEIRA		ARQUIVO:	PAV_ASF_SEDE BAIRRO AÇUDE DO MATO RERIUTABA_GEO_RR.DWG
ARQUIVO:	PAV_ASF_SEDE BAIRRO AÇUDE DO MATO RERIUTABA_GEO_RR.DWG		DATA:	SETEMBRO/2023







01 PLANTA BAIXA  
ESCALA 1/500



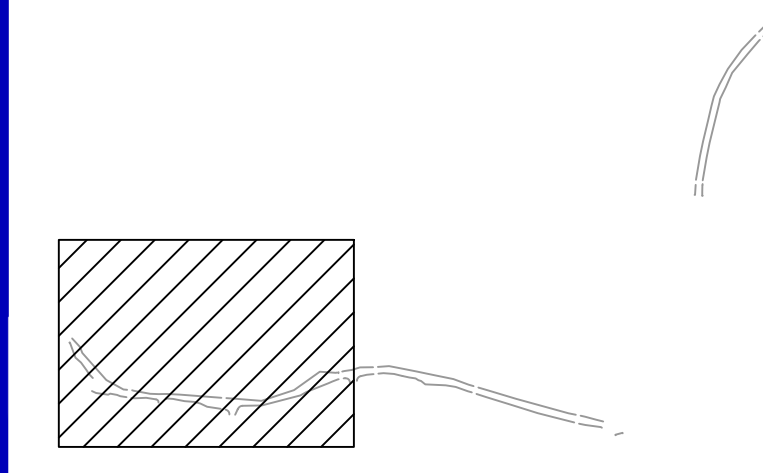
02 SEÇÃO TIPO  
ESCALA 1/50



Estaca	0	1	2	3	4	5	6	7	8	9	10	11	12	13	14	15
Cota de terreno	138.000	138.200	138.400	138.600	138.800	139.000	139.200	139.400	139.600	139.800	140.000	140.200	140.400	140.600	140.800	141.000
Cota de pavimento	138.000	138.200	138.400	138.600	138.800	139.000	139.200	139.400	139.600	139.800	140.000	140.200	140.400	140.600	140.800	141.000

03 PERFIL LONGITUDINAL  
ESCALA 1:1000, V=1100

MAPA DE SITUAÇÃO



LEGENDA DE DESENHOS

ESTACA

- SARJETA PROJETADA
- MEIO-FIO PROJETADO
- CALÇADA EXISTENTE
- ÁRVORE
- CURVAS DE NÍVEL
- POSTE
- CERCA
- MEIO-FIO EXISTENTE
- PISO PODOATIL (ALERTA)
- PISO PODOATIL (DIRECCIONAL)
- CALÇADA PROJETADA
- PISO INTERTRAVADO
- MEIO FIO 7cm

APROVAÇÃO:

PROPRIETÁRIO: \_\_\_\_\_

FISCALIZAÇÃO: \_\_\_\_\_

ARTHUR MOREIRA TORQUATO - ENG. CIVIL - CREA: 53.900 D / CE.

**JOTA BARROS PROJETOS**

PREFEITURA MUNICIPAL DE RERIUTABA

PAVIMENTAÇÃO NA ZONA URBANA DO MUNICÍPIO DE RERIUTABA-CE

PROJETO GEOMÉTRICO  
RUA CORONEL PAULINO FEIJÓ

LOCAL: LOCALIDADE SEDE DE RERIUTABA-CE DO BARRIO: AÇUDE DO MATO

PROJETISTA: ARTHUR MOREIRA TORQUATO - ENG. CIVIL - CREA: 53.900 D / CE.

PROPRIETÁRIO: PREFEITURA MUNICIPAL DE RERIUTABA - 07.598.667/0001-87

DESENHISTA: LETICIA OLIVEIRA

ARQUIVO: PAV\_ASF\_SEDE BAIRRO AÇUDE DO MATO RERIUTABA, GEO, RD.DWG

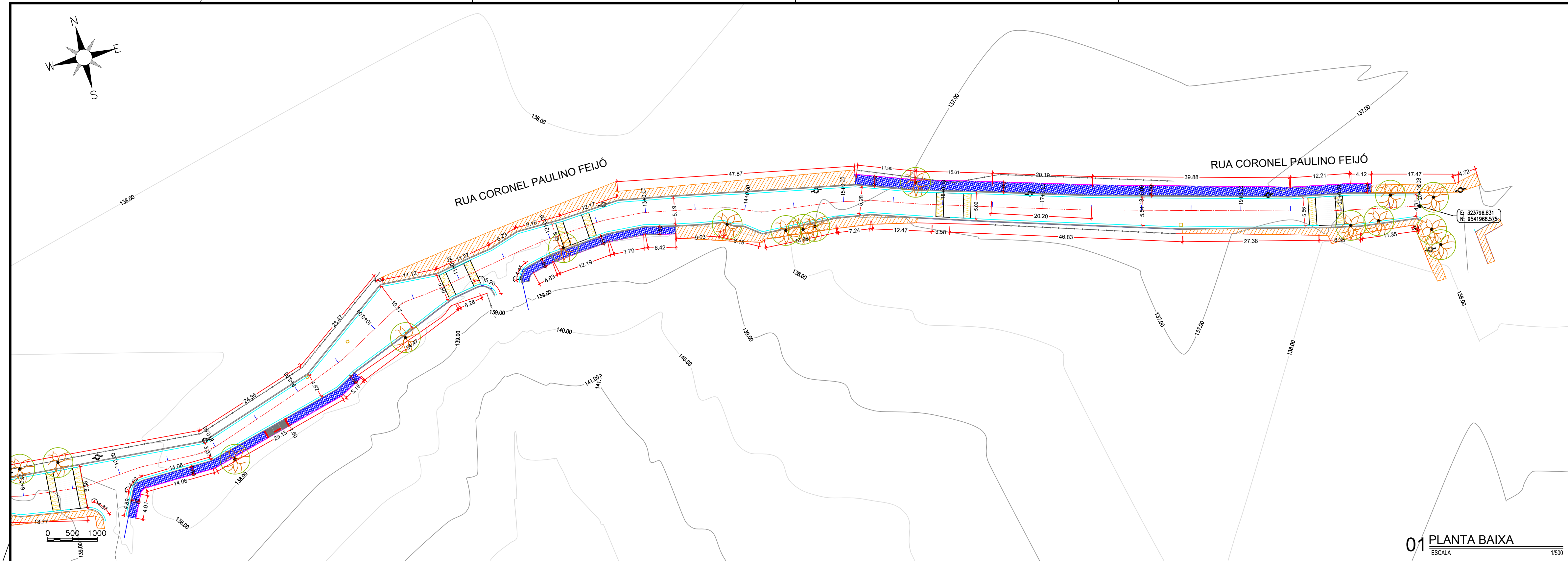
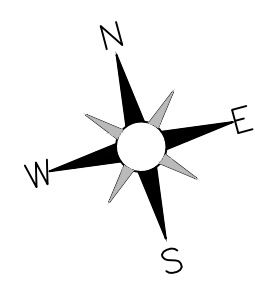
DESENHO: 01/01

PRANCHA Nº: 2/3

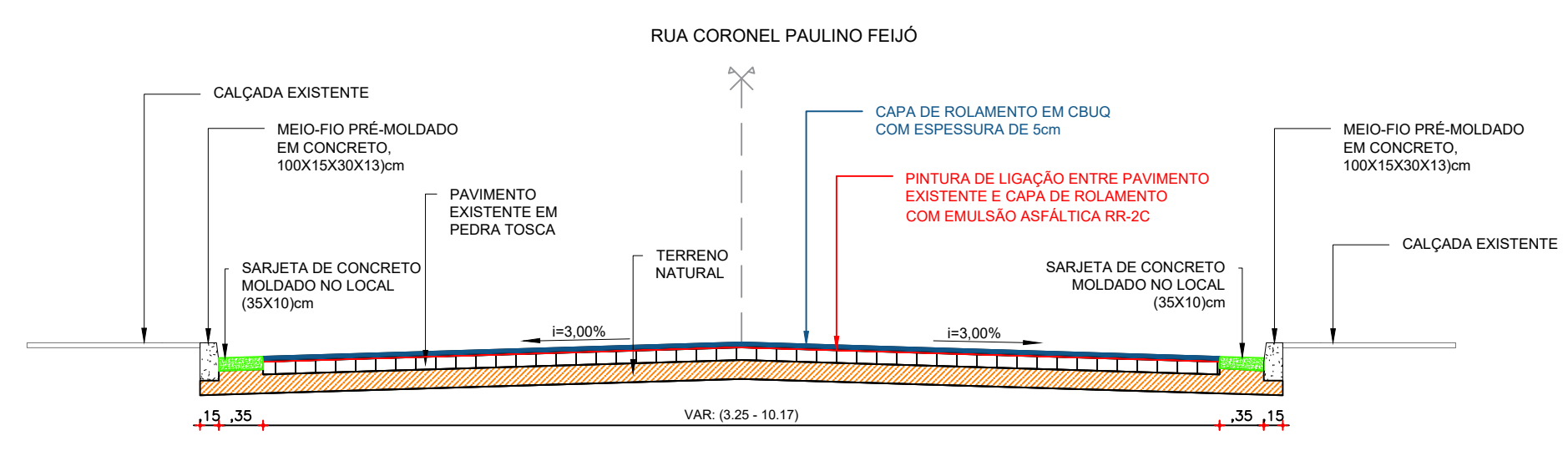
ESCALA: INDICADA

DATA: SETEMBRO/2023

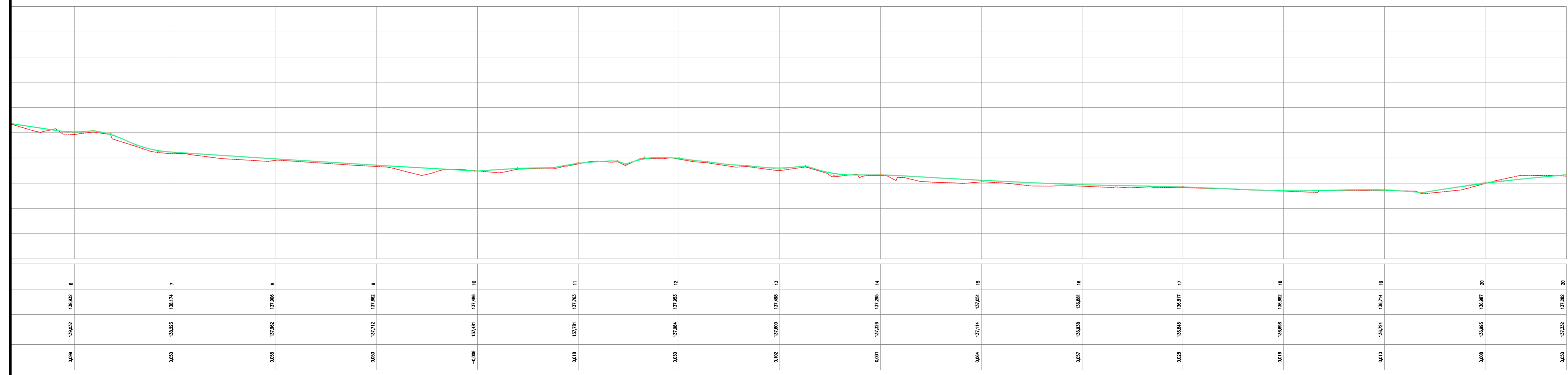




**01 PLANTA BAIXA**  
ESCALA 1/500

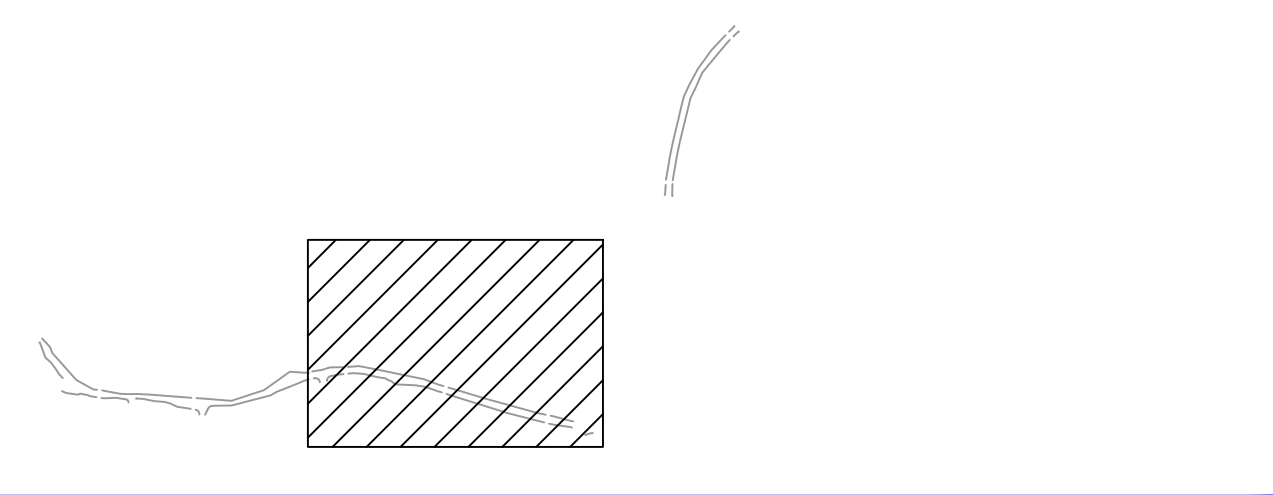


**02 SEÇÃO TIPO**  
ESCALA 1/50



**03 PERFIL LONGITUDINAL**  
ESCALA H=1000, V=1100

MAPA DE SITUAÇÃO



LEGENDA DE DESENHOS

ESTACA

SARJETA PROJETADA	MEIO-FIO PROJETADO	CALÇADA EXISTENTE	ÁRVORE	CURVAS DE NÍVEL	POSTE	CERCA
MEIO-FIO EXISTENTE	PISO PODOTÁTIL (ALERTA)	PISO PODOTÁTIL DIRECIONAL	CALÇADA PROJETADA	PISO INTERTRAVADO	MEIO-FIO 7cm	

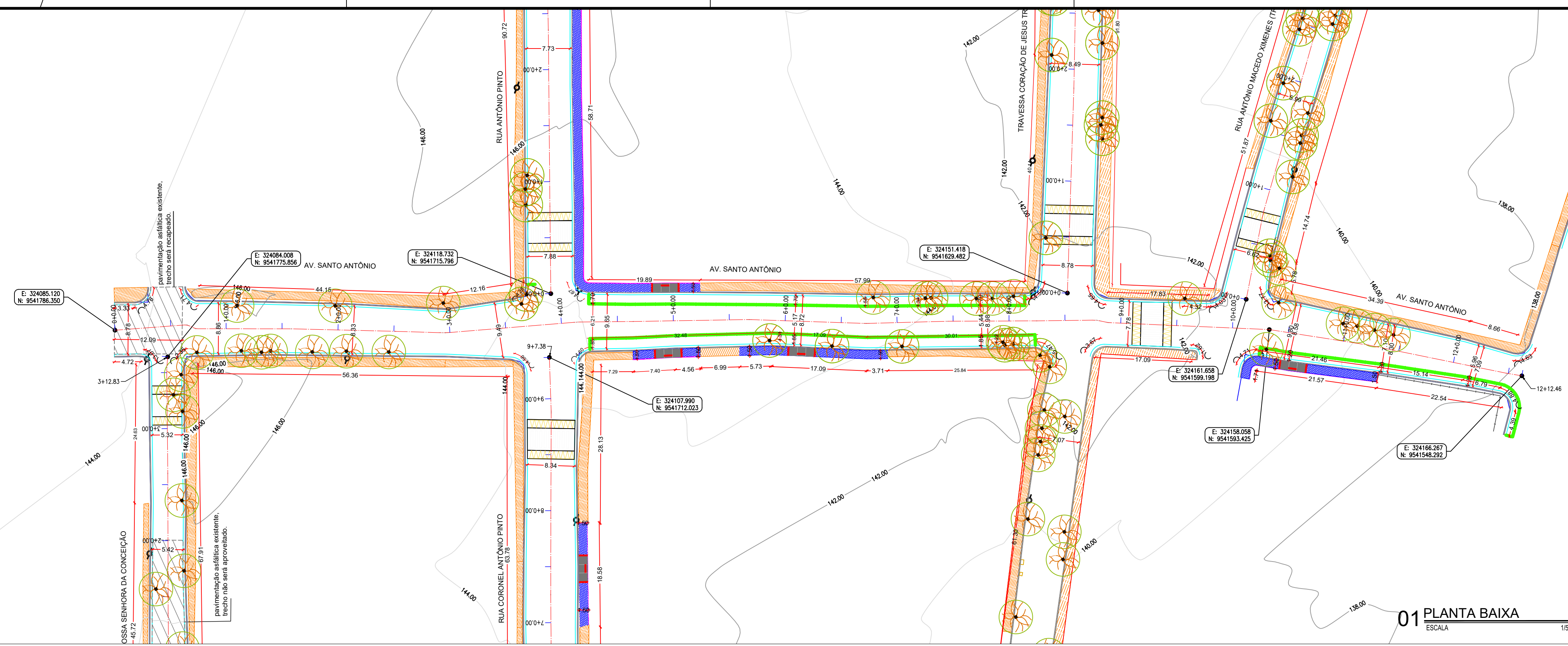
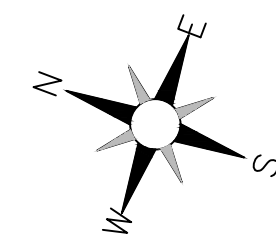
APROVAÇÃO:

 PROPRIETÁRIO	 FISCALIZAÇÃO
------------------	------------------

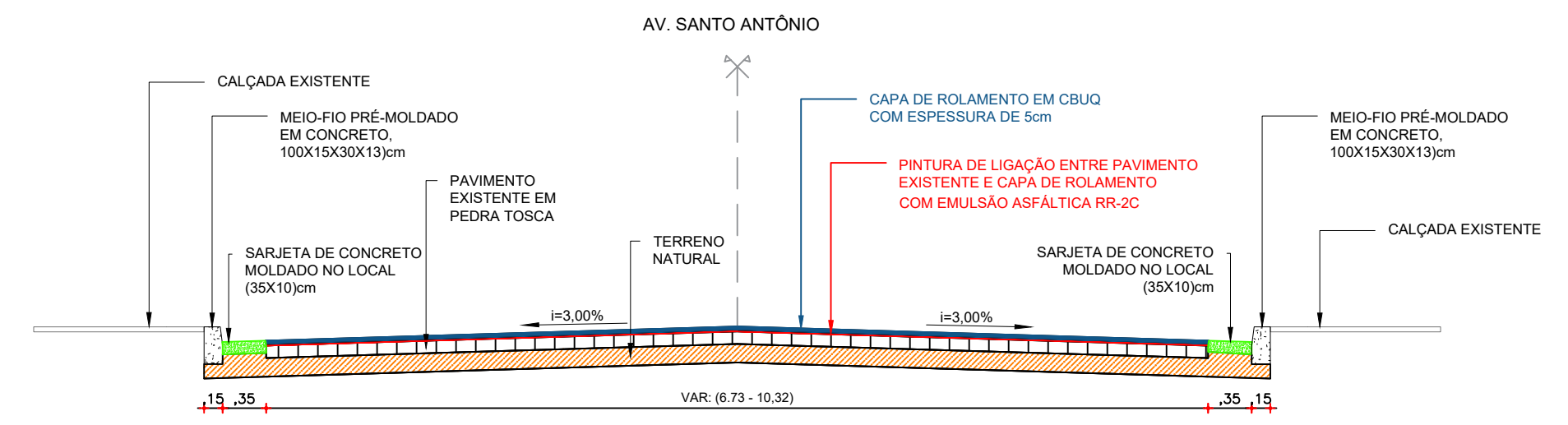
ARTHUR MOREIRA TORQUATO - ENG. CIVIL - CREA: 53.900 D / CE.

 <b>JOTA BARROS PROJETOS</b> <small>RUA NEPESINA, 400 - JARDIM SÃO CARLOS - RERIUTABA - CE          CEP: 61.600-000          FONE: (85) 3333-1111          E-MAIL: contato@jotabarrosprojetos.com.br          WWW.JOTABARROSPROJETOS.COM.BR</small>	PREFEITURA MUNICIPAL DE RERIUTABA		DESENHO: 01/01	PRANCHA N°: 3/3
	PAVIMENTAÇÃO NA ZONA URBANA DO MUNICÍPIO DE RERIUTABA-CE			
	<b>PROJETO GEOMÉTRICO</b> RUA CORONEL PAULINO FEIJÓ			
LOCAL:	LOCALIDADE SEDE DE RERIUTABA-CE DO BARRIO: AÇUDE DO MATO			
PROJETISTA:	ARTHUR MOREIRA TORQUATO - ENG. CIVIL - CREA: 53.900 D / CE.		ESCALA: INDICADA	
PROPRIETÁRIO:	PREFEITURA MUNICIPAL DE RERIUTABA - 07.588.667/0001-87			DATA:
DESENHISTA:	LETICIA OLIVEIRA			SETEMBRO/2023
ARQUIVO:	PAV_ASF_SEDE BAIRRO AÇUDE DO MATO RERIUTABA_GEO_RR.DWG			

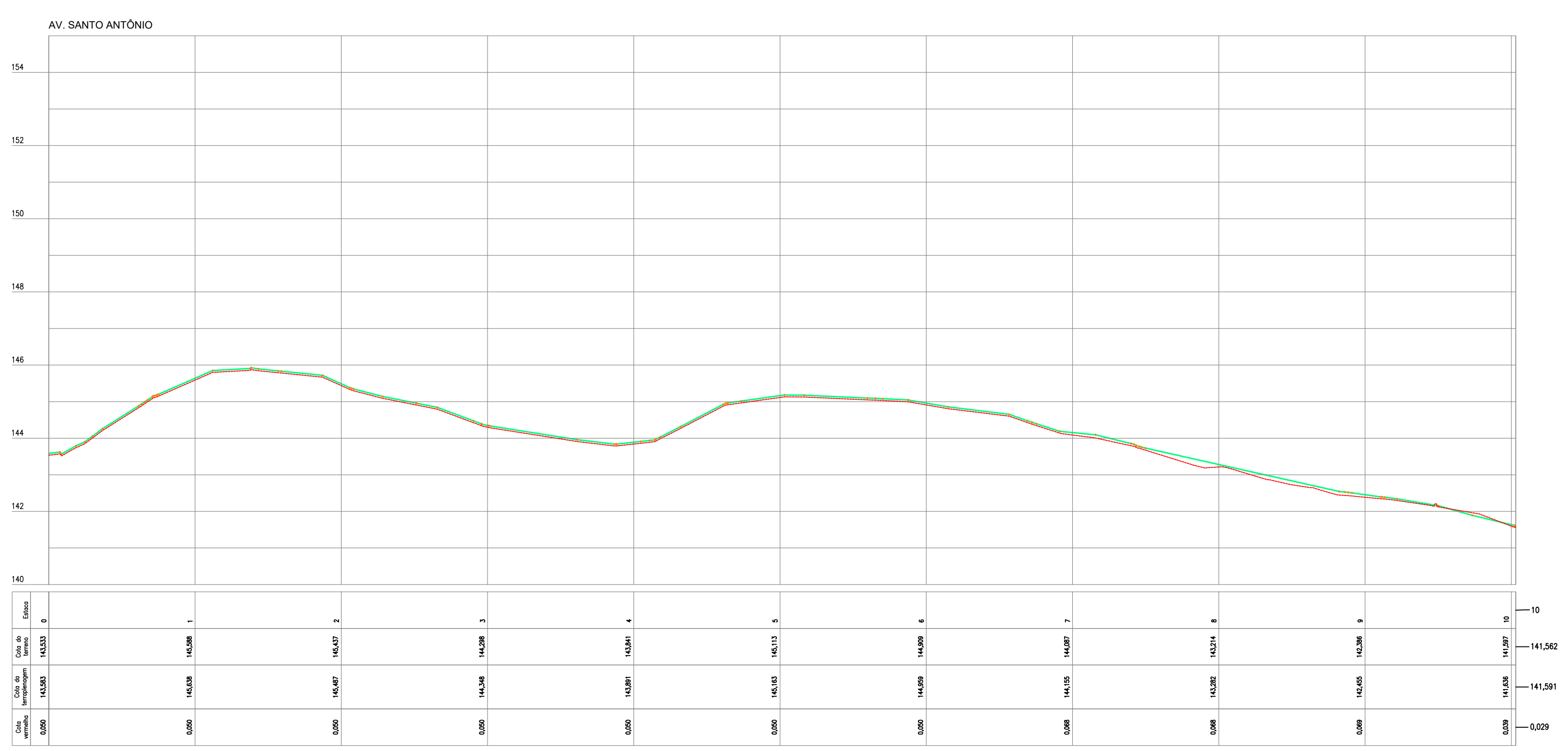




01 PLANTA BAIXA  
ESCALA 1/500

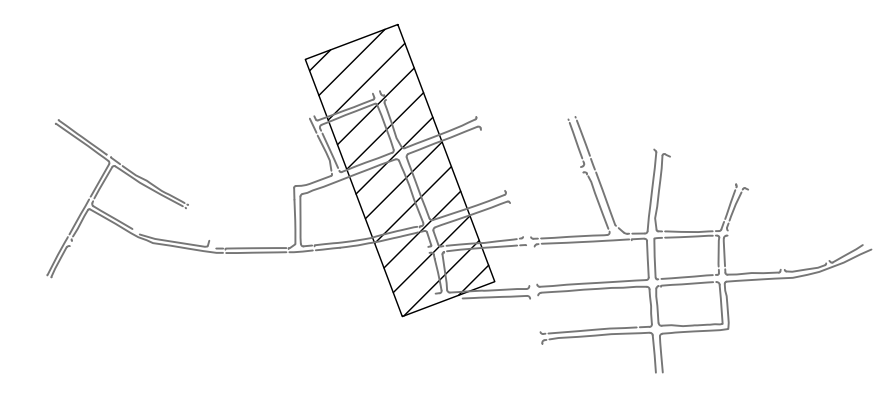


02 SEÇÃO TIPO  
ESCALA 1/50



03 PERFIL LONGITUDINAL  
ESCALA 1/100

MAPA DE SITUAÇÃO



LEGENDA DE DESENHOS

ESTACA

APROVAÇÃO:

PROPRIETÁRIO: \_\_\_\_\_

FISCALIZAÇÃO: \_\_\_\_\_

ARTHUR MOREIRA TORQUATO - ENG. CIVIL - CREA: 53.900 D / CE

**JOTA BARROS PROJETOS**

PREFEITURA MUNICIPAL DE RERIUTABA

PAVIMENTAÇÃO NA ZONA URBANA DO MUNICÍPIO DE RERIUTABA-CE

PROJETO GEOMÉTRICO AVENIDA SANTO ANTÔNIO

LOCAL: LOCALIDADE SEDE DE RERIUTABA-CE NO BAIRRO VERMELHO

PROJETISTA: ARTHUR MOREIRA TORQUATO - ENG. CIVIL - CREA: 53.900 D / CE

PROPRIETÁRIO: PREFEITURA MUNICIPAL DE RERIUTABA - 07.598.667/0001-87

DESENHISTA: LETICIA OLIVEIRA

ARQUIVO: PAV\_ASP\_SEDE BAIRRO VERMELHO RERIUTABA\_GEO\_R10.DWG

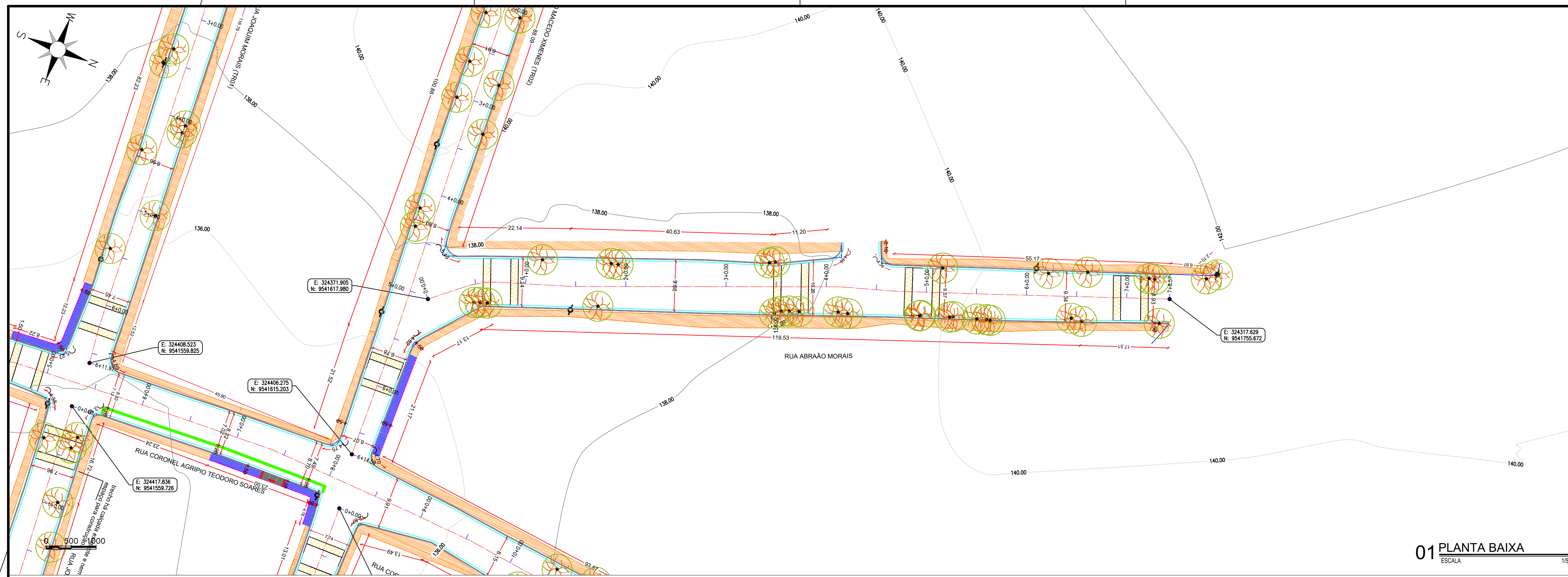
DESENHO: 01/01

PRANCHA Nº: 1/17

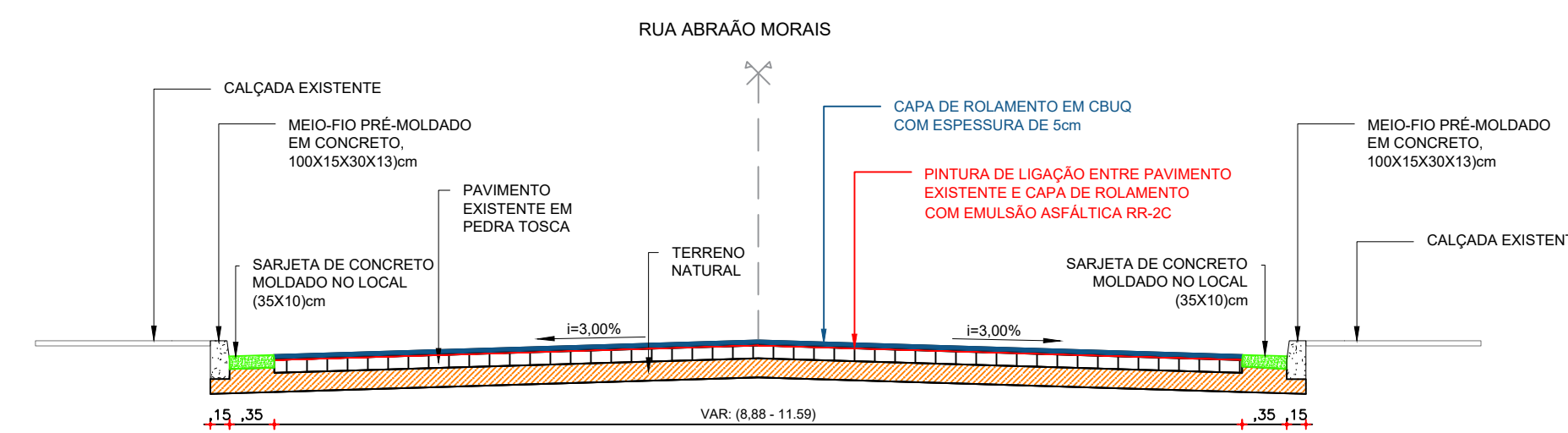
ESCALA: INDICADA

DATA: SETEMBRO/2023

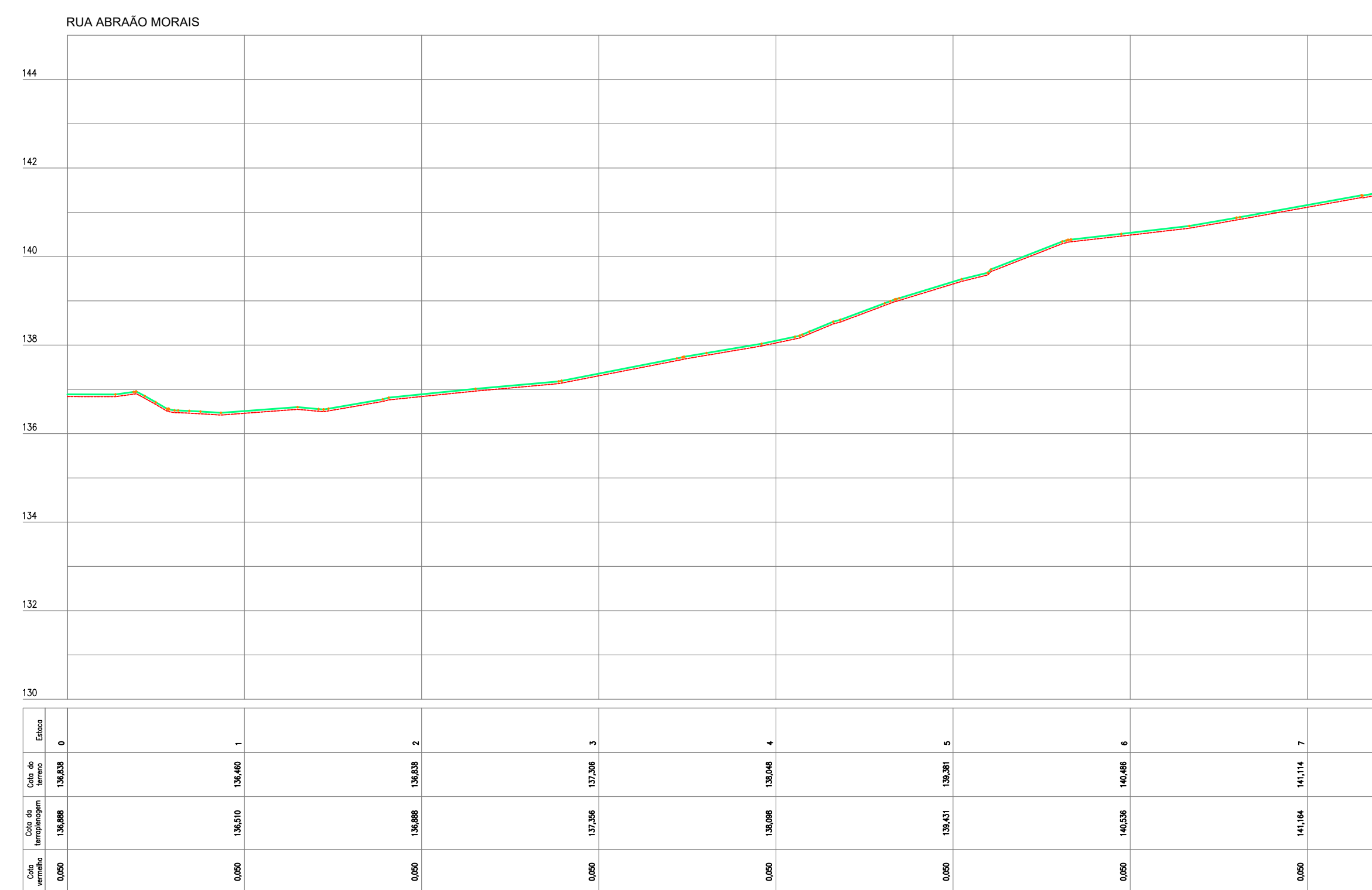




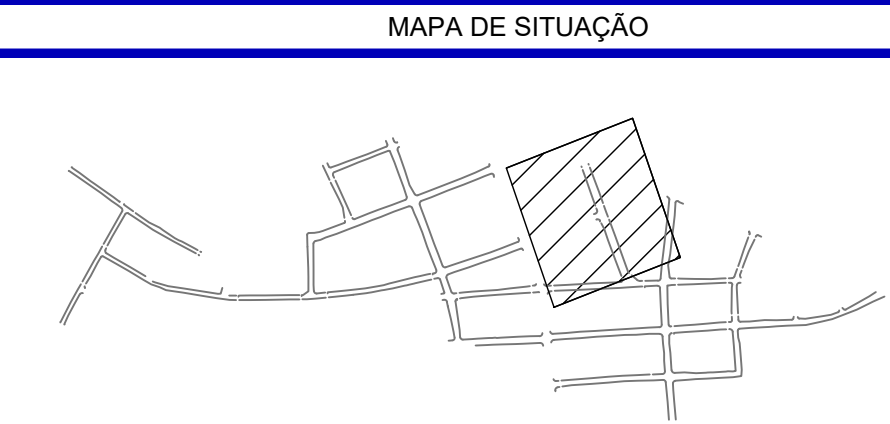
01 PLANTA BAIXA  
ESCALA 1/500



02 SEÇÃO TIPO  
ESCALA 1/50



03 PERFIL LONGITUDINAL  
ESCALA H=1000, V=1100



LEGENDA DE DESENHOS

ESTACA

APROVAÇÃO:

PROPRIETÁRIO: \_\_\_\_\_

FISCALIZAÇÃO: \_\_\_\_\_

ARTHUR MOREIRA TORQUATO - ENG. CIVIL - CREA: 53.900 D / CE.

**JOTA BARROS PROJETOS**

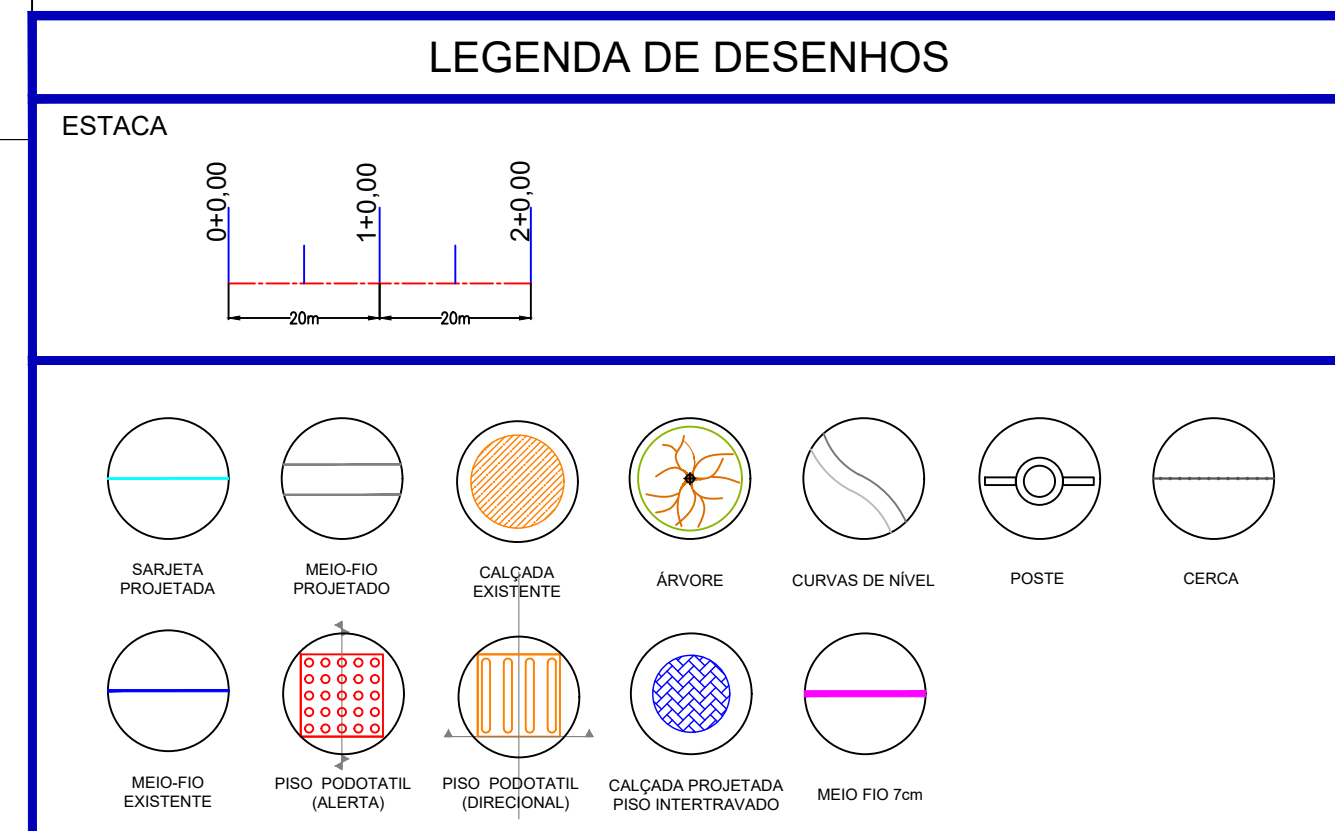
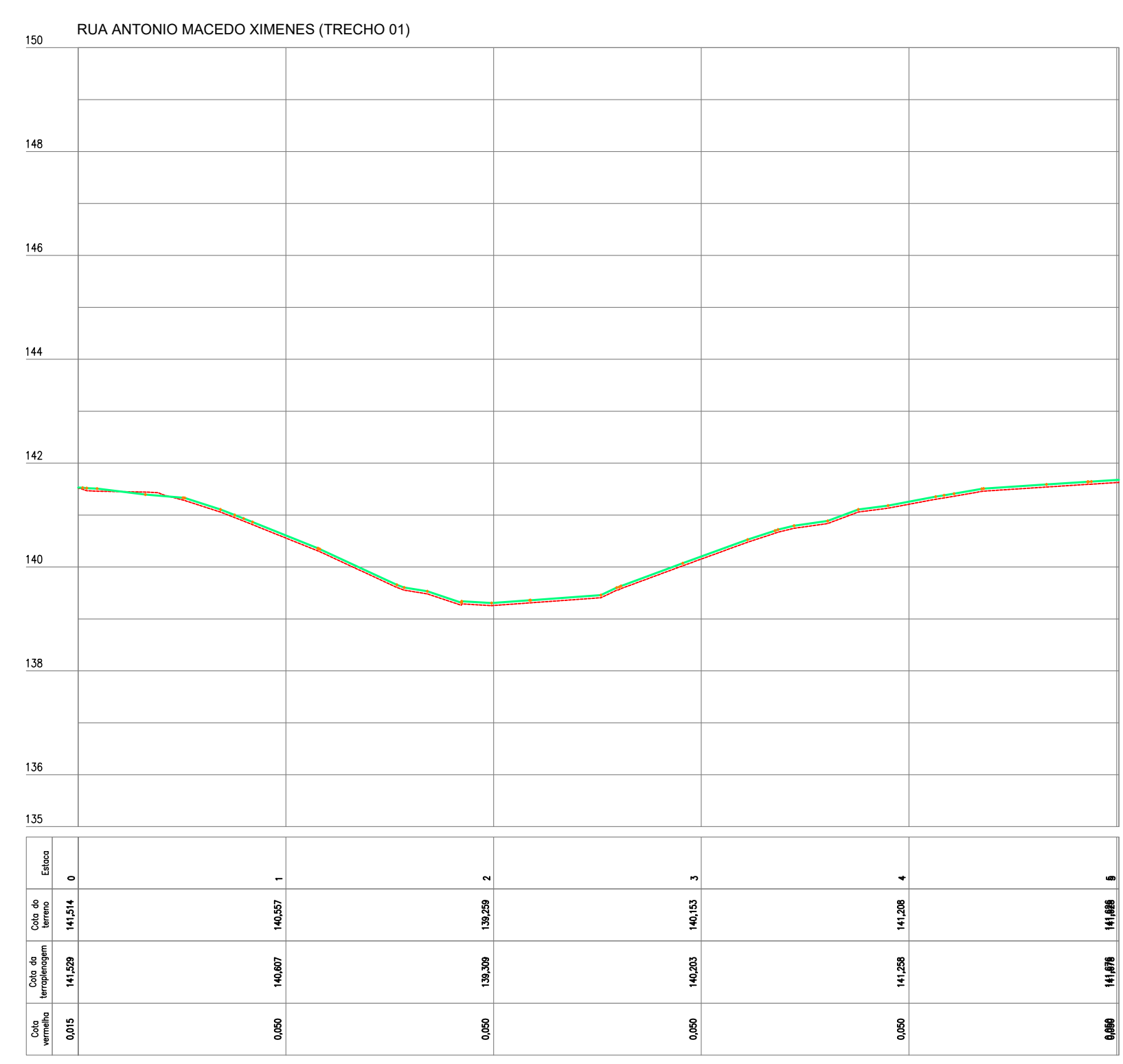
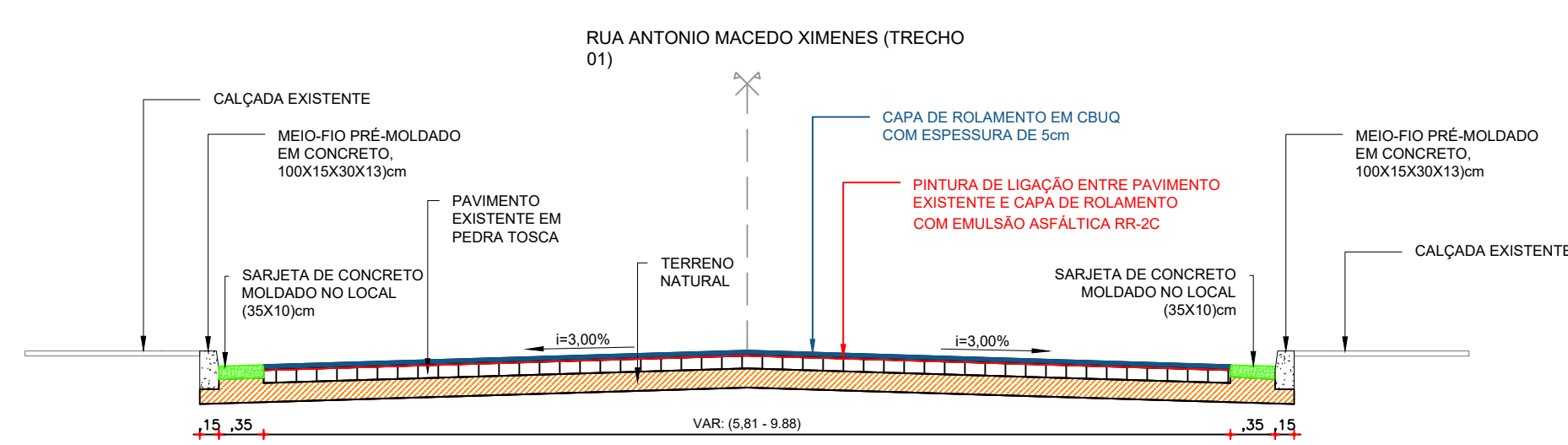
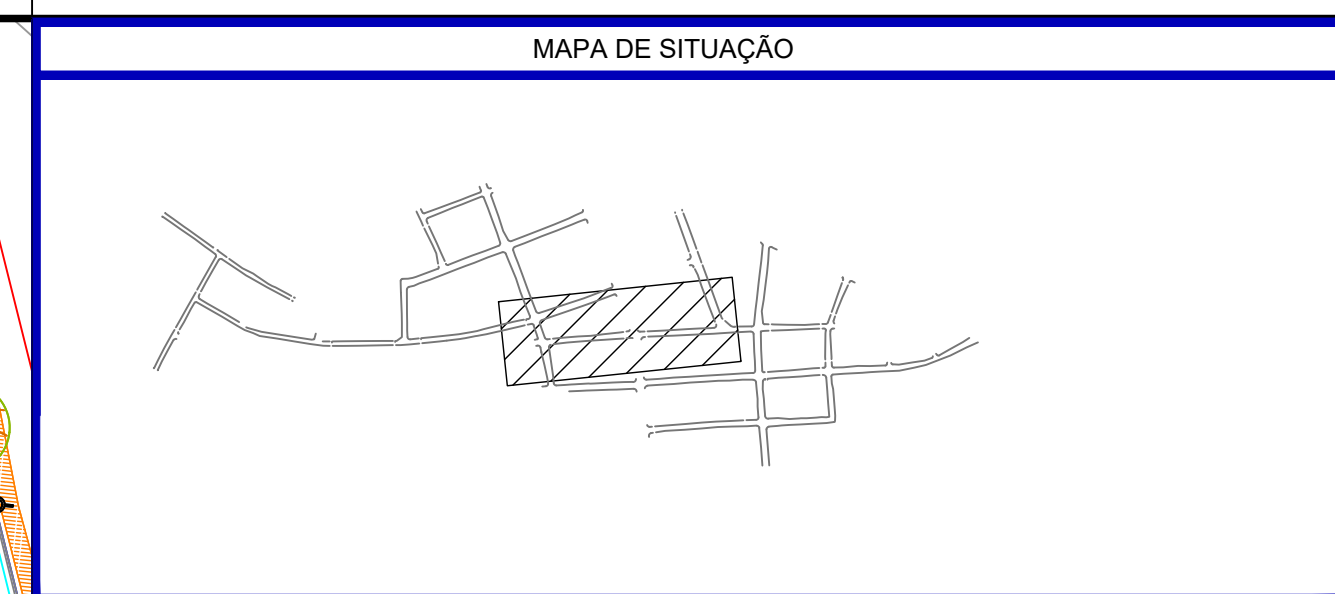
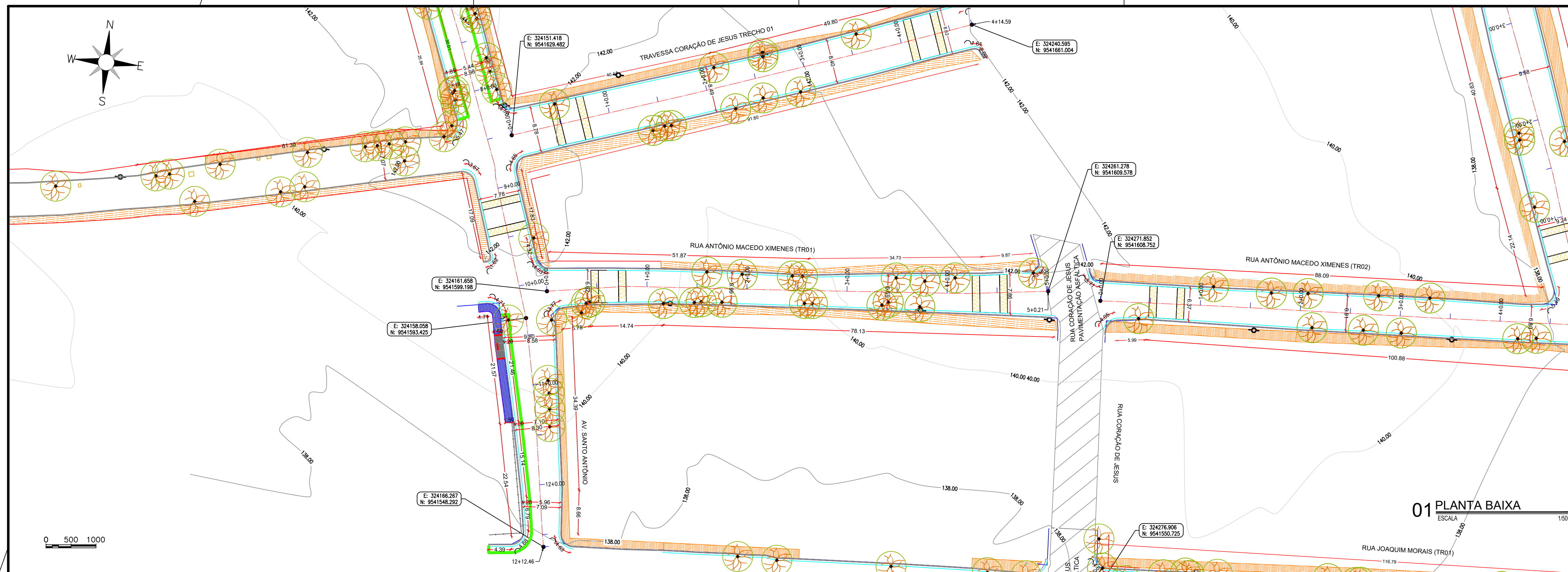
PREFEITURA MUNICIPAL DE RERIUTABA

PAVIMENTAÇÃO NA ZONA URBANA DO MUNICÍPIO DE RERIUTABA-CE

**PROJETO GEOMÉTRICO**  
RUA ABRAÃO MORAIS

LOCAL: LOCALIDADE SEDE DE RERIUTABA-CE NO BAIRRO VERMELHO	DESENHO: 01/01	PRANCHA Nº: 2/17
PROJETISTA: ARTHUR MOREIRA TORQUATO - ENG. CIVIL - CREA: 53.900 D / CE.	ESCALA: INDICADA	
PROPRIETÁRIO: PREFEITURA MUNICIPAL DE RERIUTABA - 07.598.667/0001-87	DESENHISTA: LETICIA OLIVEIRA	DATA: SETEMBRO/2023
ARQUIVO: PAV_ASF_SEDE BAIRRO VERMELHO RERIUTABA_GEO_R10.DWG		





APROVAÇÃO:

\_\_\_\_\_  
PROPRIETÁRIO

\_\_\_\_\_  
FISCALIZAÇÃO

\_\_\_\_\_  
ARTHUR MOREIRA TORQUATO - ENO CIVIL - CREA: 53.900 D / CE

**JOTA BARROS PROJETOS**

PREFEITURA MUNICIPAL DE RERIUTABA

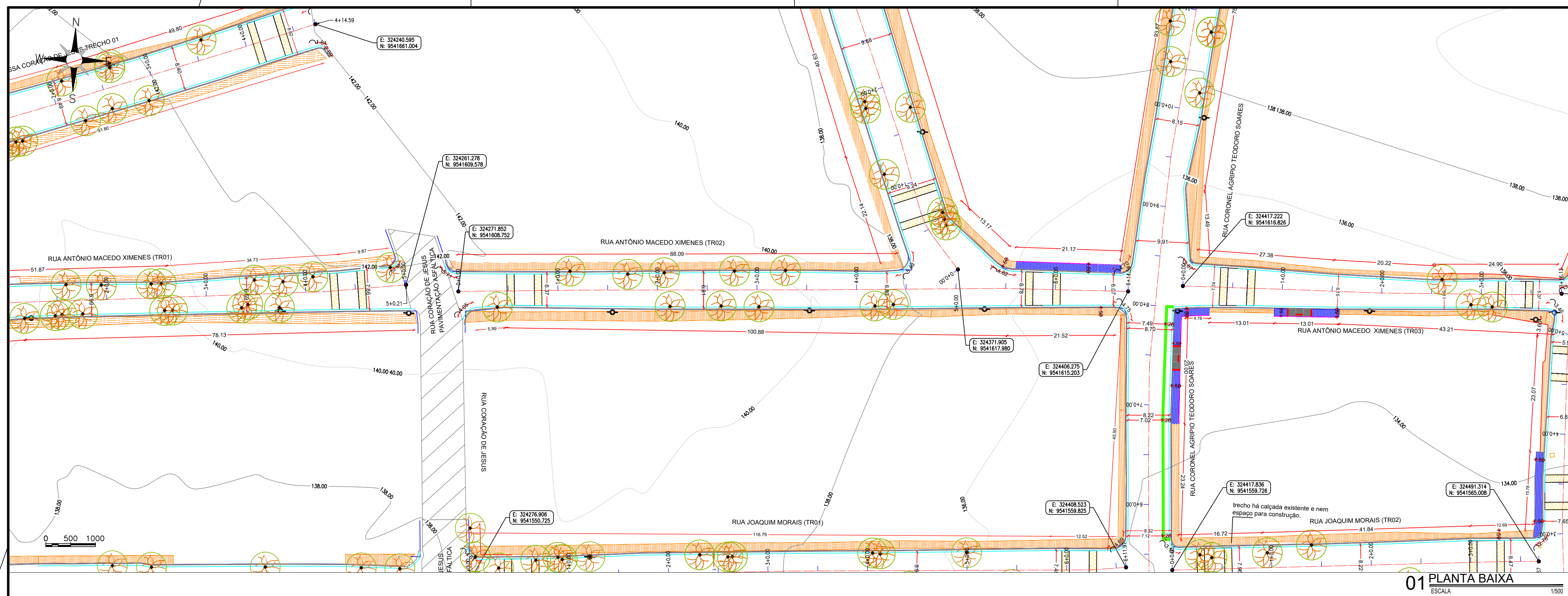
PAVIMENTAÇÃO NA ZONA URBANA DO MUNICÍPIO DE RERIUTABA-CE

**PROJETO GEOMÉTRICO**  
RUA ANTÔNIO MACEDO XIMENES (TRECHO 01)

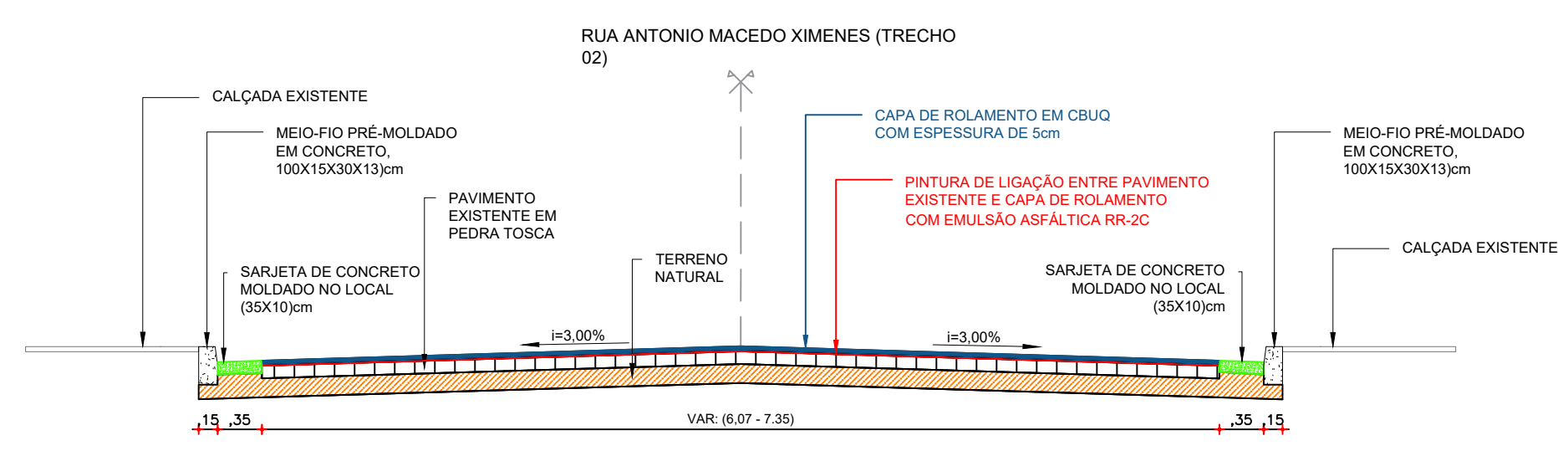
LOCAL:	LOCALIDADE SEDE DE RERIUTABA-CE NO BAIRRO VERMELHO	DESENHO:	01/01	PRANCHA N°:	3/17
PROJETISTA:	ARTHUR MOREIRA TORQUATO - ENG° CIVIL - CREA: 53.900 D / CE	ESCALA:	INDICADA		
PROPRIETÁRIO:	PREFEITURA MUNICIPAL DE RERIUTABA - 07.598.667/0001-87	DESENHISTA:	LETICIA OLIVEIRA	DATA:	SETEMBRO/2023
ARQUIVO:	PAV_ASF_SEDE BAIRRO BARRO VERMELHO RERIUTABA_GEO_R10.DWG				

03 PERFIL LONGITUDINAL  
ESCALA 1:1000, V-1100

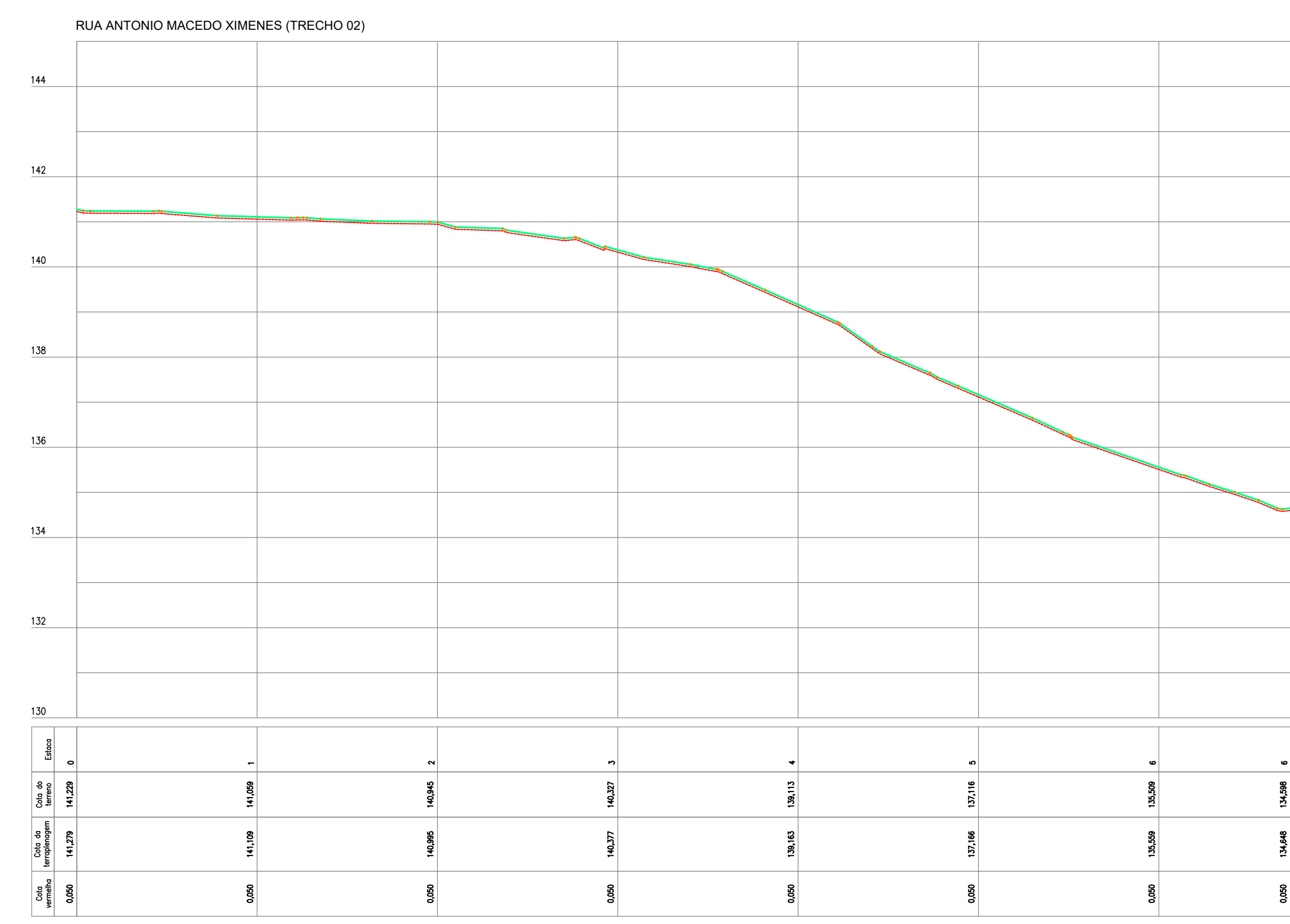




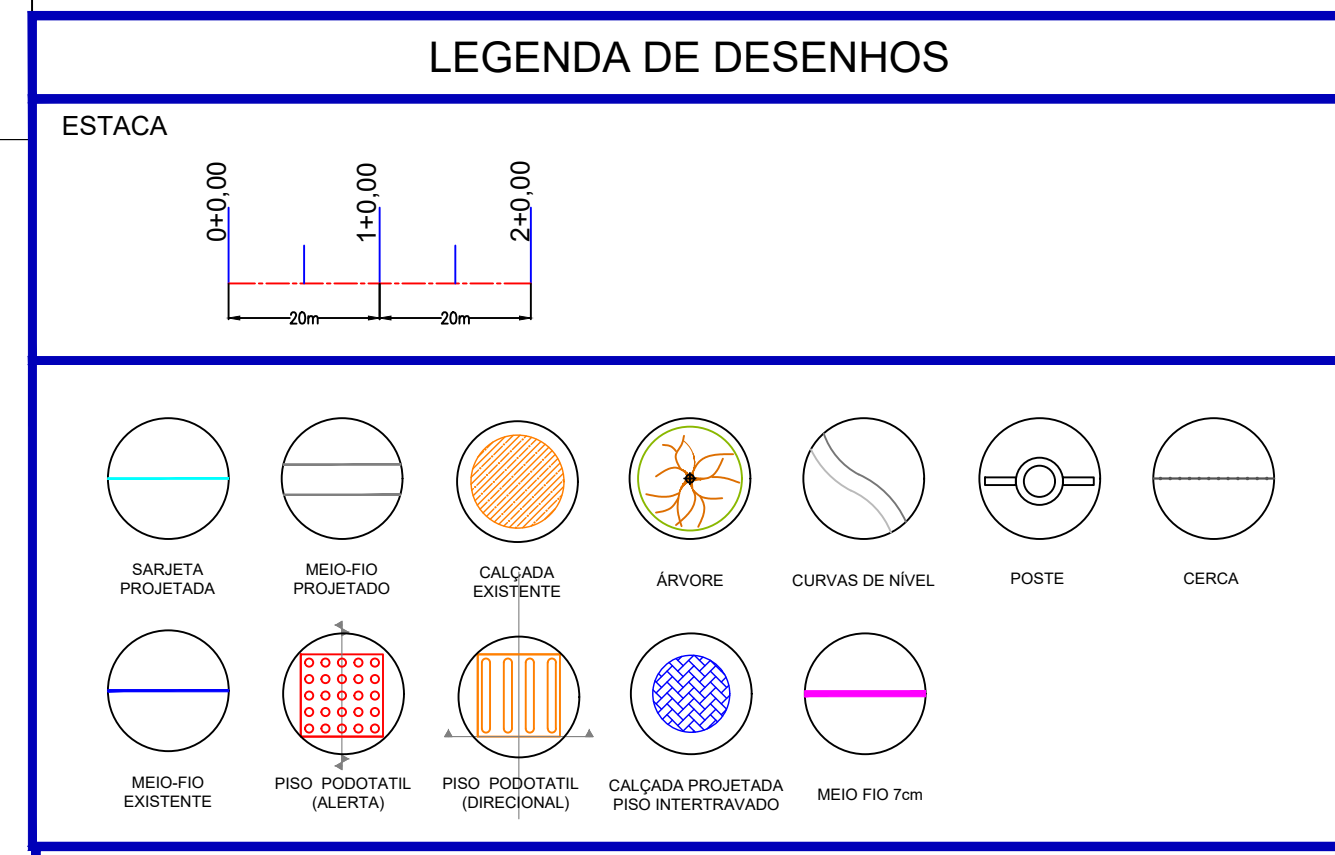
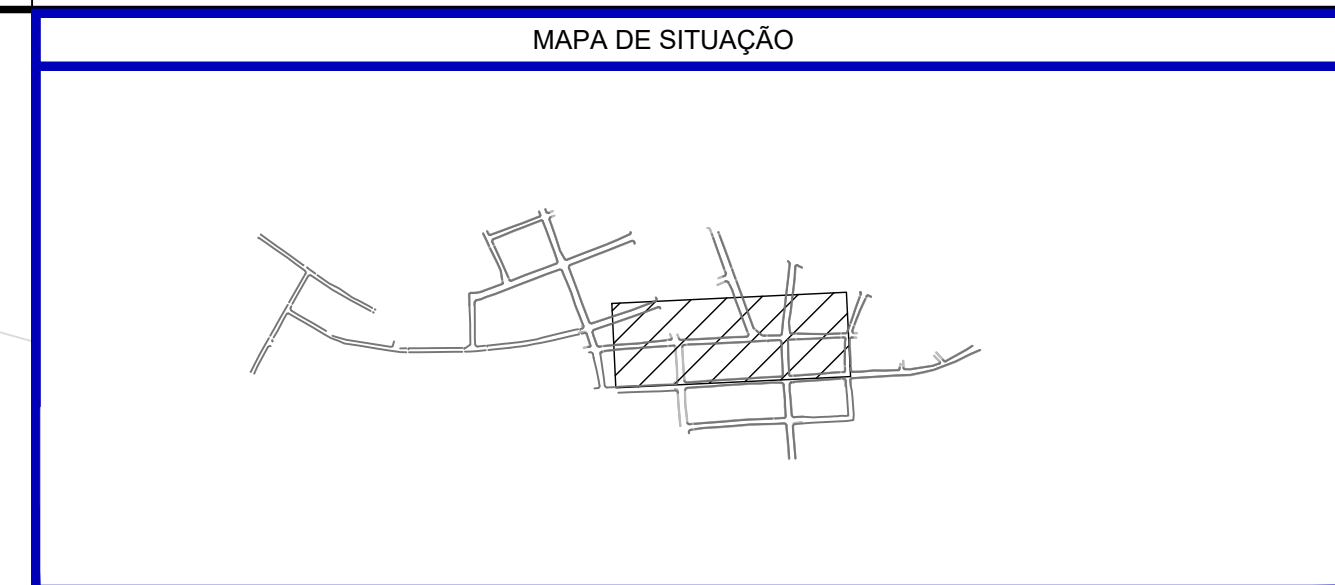
01 PLANTA BAIXA  
ESCALA 1/500



02 SEÇÃO TIPO  
ESCALA 1/50



03 PERFIL LONGITUDINAL  
ESCALA H=1/500, V=1/100



APROVAÇÃO:

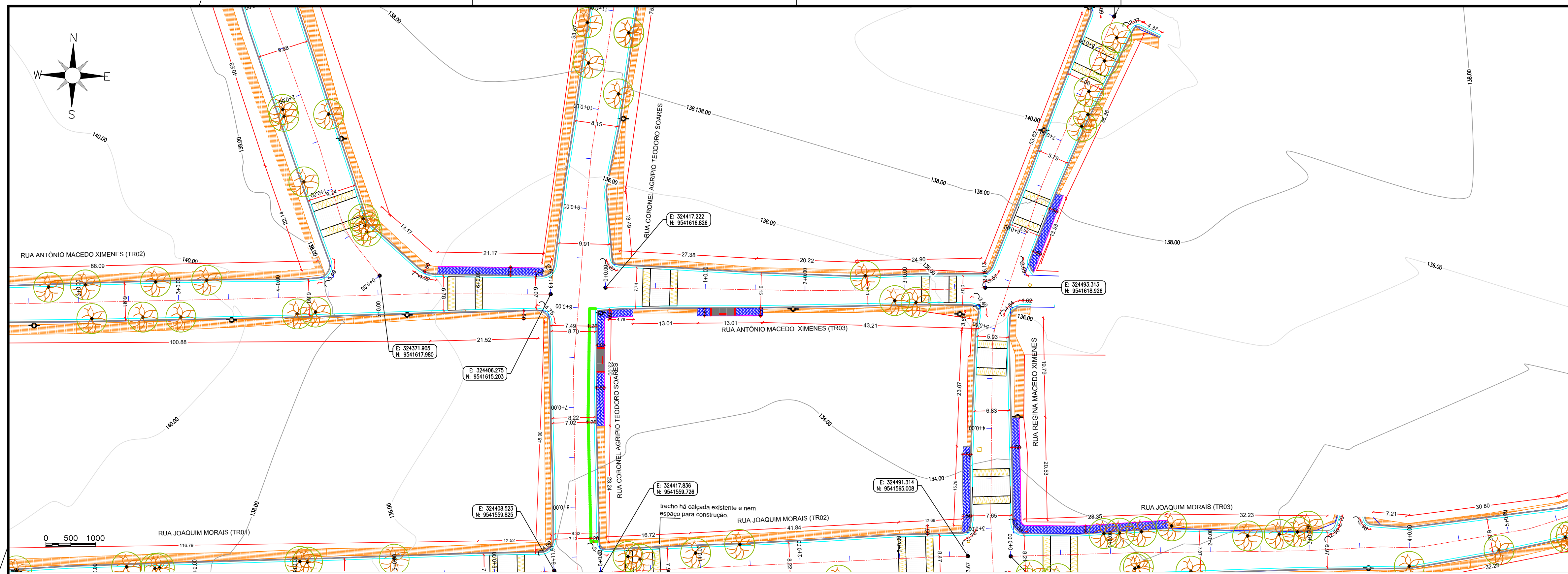
PROPRIETÁRIO: \_\_\_\_\_

FISCALIZAÇÃO: \_\_\_\_\_

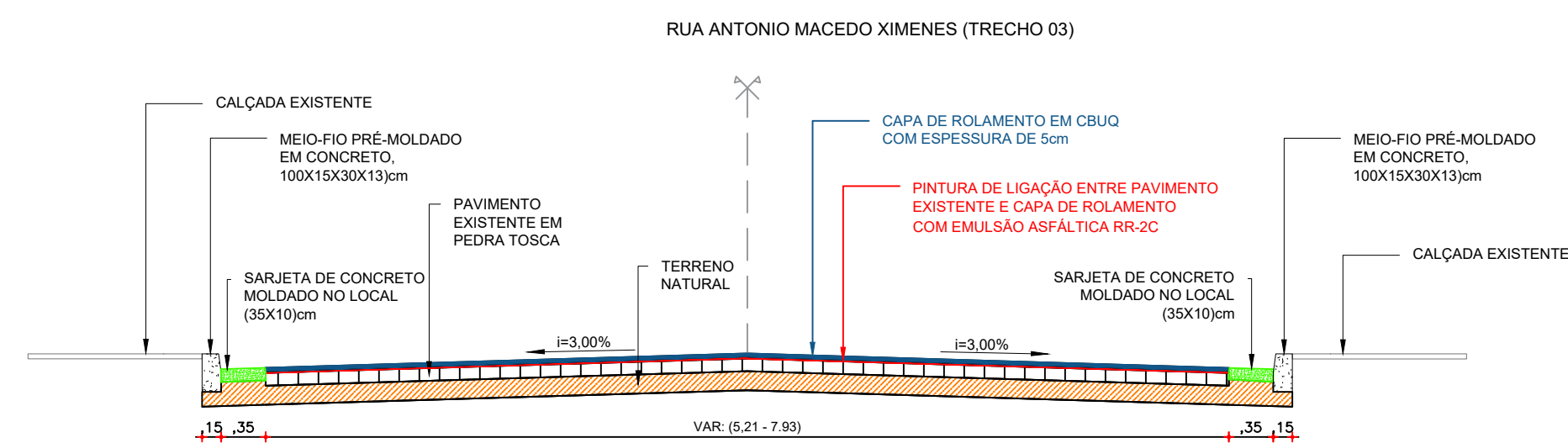
ARTHUR MOREIRA TORQUATO - ENG. CIVIL - CREA: 53.900 D / CE.

<p>JOTA BARROS PROJETOS RUA MARCELO DE CARVALHO, 4115 VILA BELA, RERIUTABA - CE FONE: (85) 3333-1111 E-MAIL: contato@jotaprojetos.com.br www.jotaprojetos.com.br</p>	PREFEITURA MUNICIPAL DE RERIUTABA		DESENHO: 01/01	PRANCHA Nº: 4/17
	PAVIMENTAÇÃO NA ZONA URBANA DO MUNICÍPIO DE RERIUTABA-CE			
	PROJETO GEOMÉTRICO RUA ANTONIO MACEDO XIMENES (TRECHO 02)			
LOCAL: LOCALIDADE SEDE DE RERIUTABA-CE NO BAIRRO VERMELHO	PROJETISTA: ARTHUR MOREIRA TORQUATO - ENG. CIVIL - CREA: 53.900 D / CE		ESCALA: INDICADA	
PROPRIETÁRIO: PREFEITURA MUNICIPAL DE RERIUTABA - 07.598.667/0001-87	DESENHISTA: LETICIA OLIVEIRA		DATA: SETEMBRO/2023	
ARQUIVO: PAV_ASP_SEDE BAIRRO BARRO VERMELHO RERIUTABA_GEO_010.DWG	ARQUIVO: PAV_ASP_SEDE BAIRRO BARRO VERMELHO RERIUTABA_GEO_010.DWG		ARQUIVO: PAV_ASP_SEDE BAIRRO BARRO VERMELHO RERIUTABA_GEO_010.DWG	

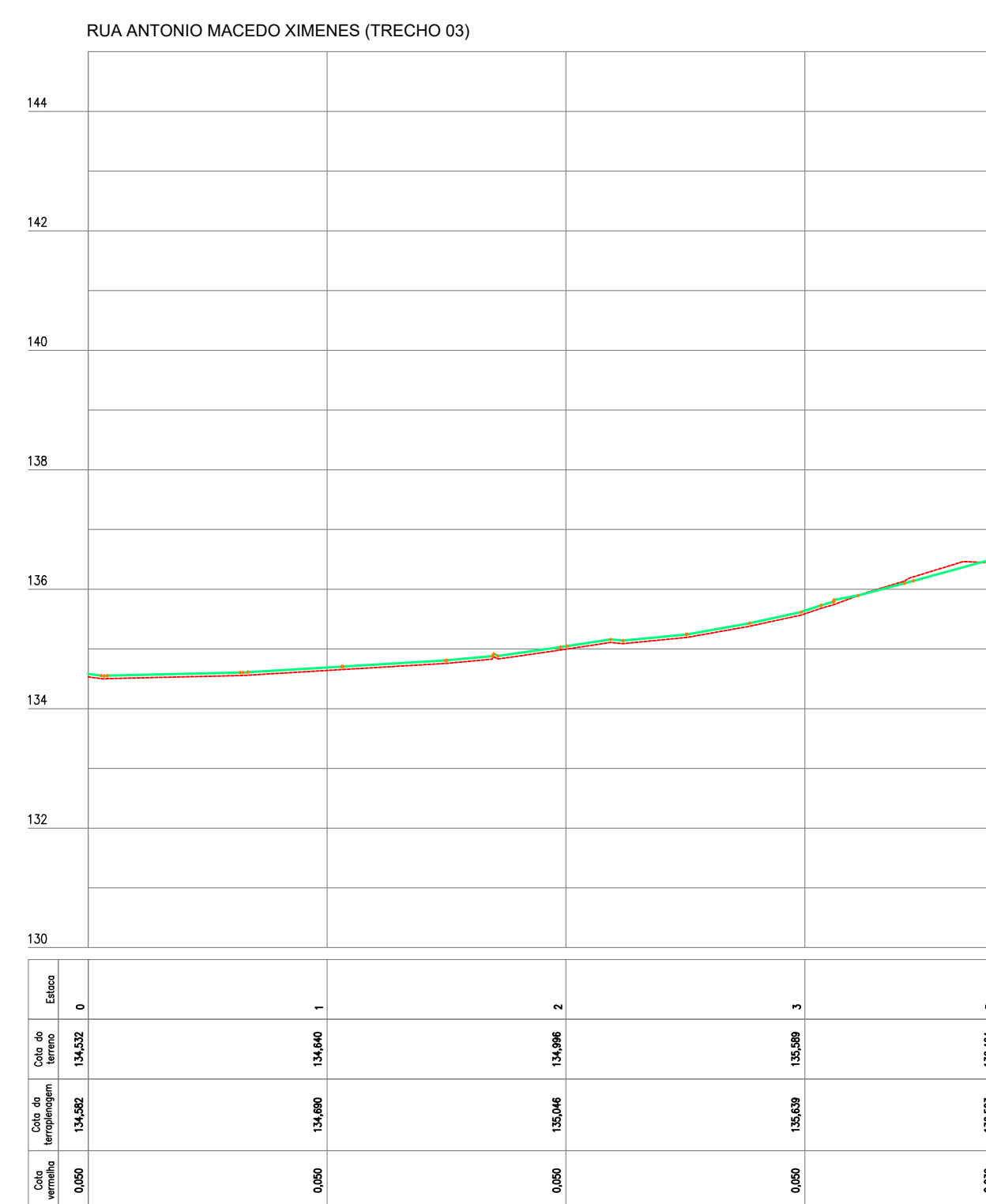




01 PLANTA BAIXA  
ESCALA 1:500

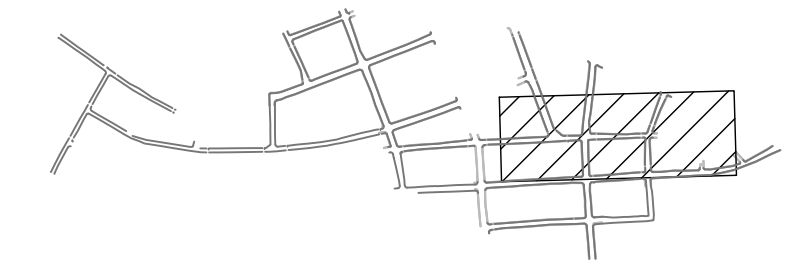


02 SEÇÃO TIPO  
ESCALA 1:50

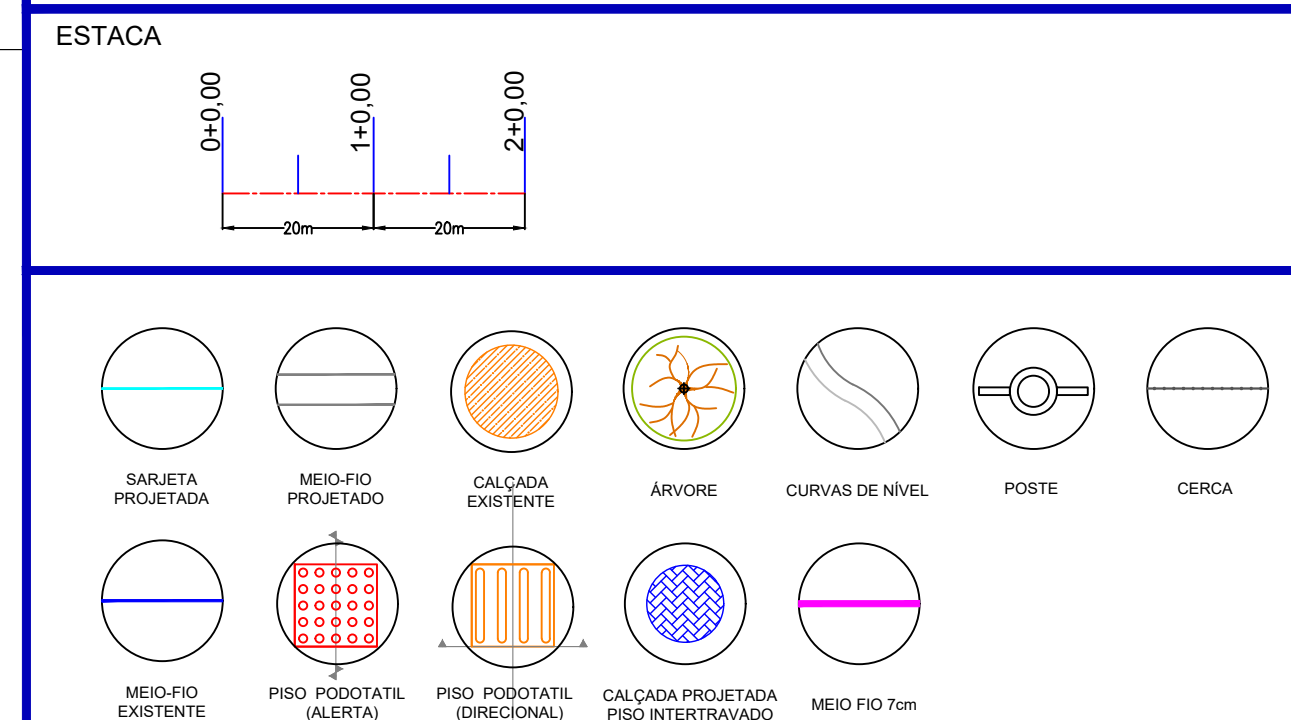


03 PERFIL LONGITUDINAL  
ESCALA H:1000, V:1100

MAPA DE SITUAÇÃO



LEGENDA DE DESENHOS

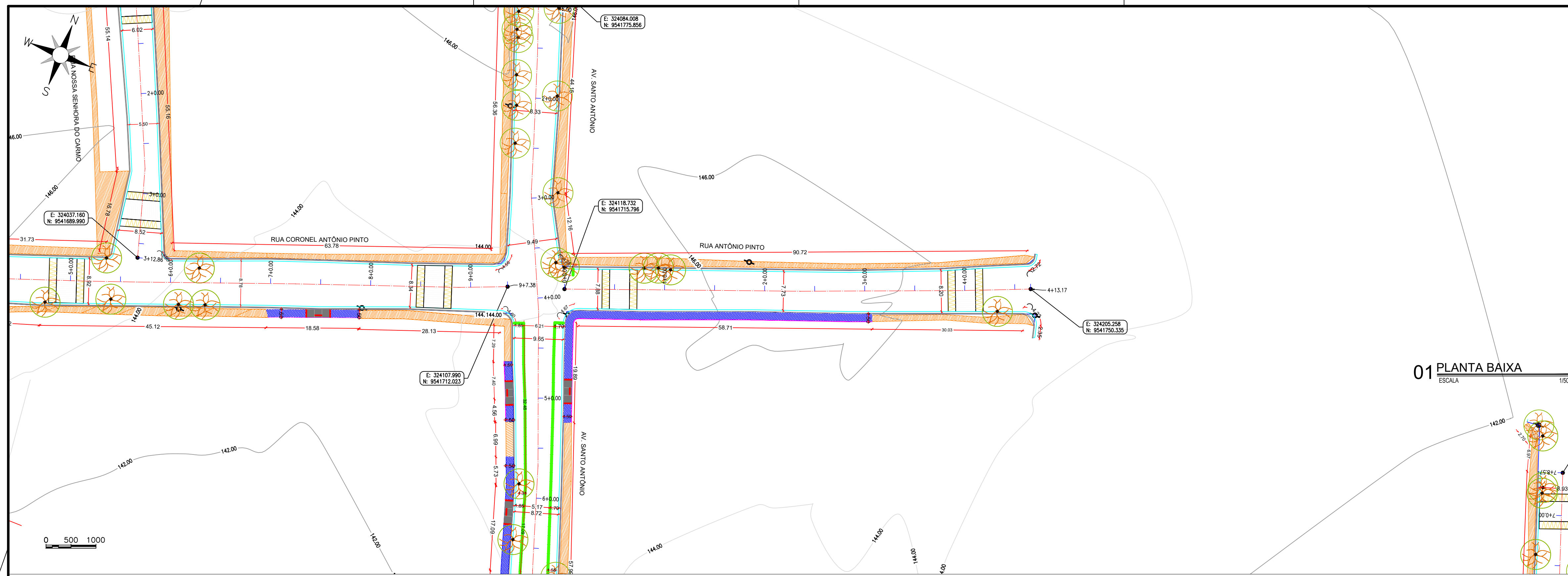


APROVAÇÃO:

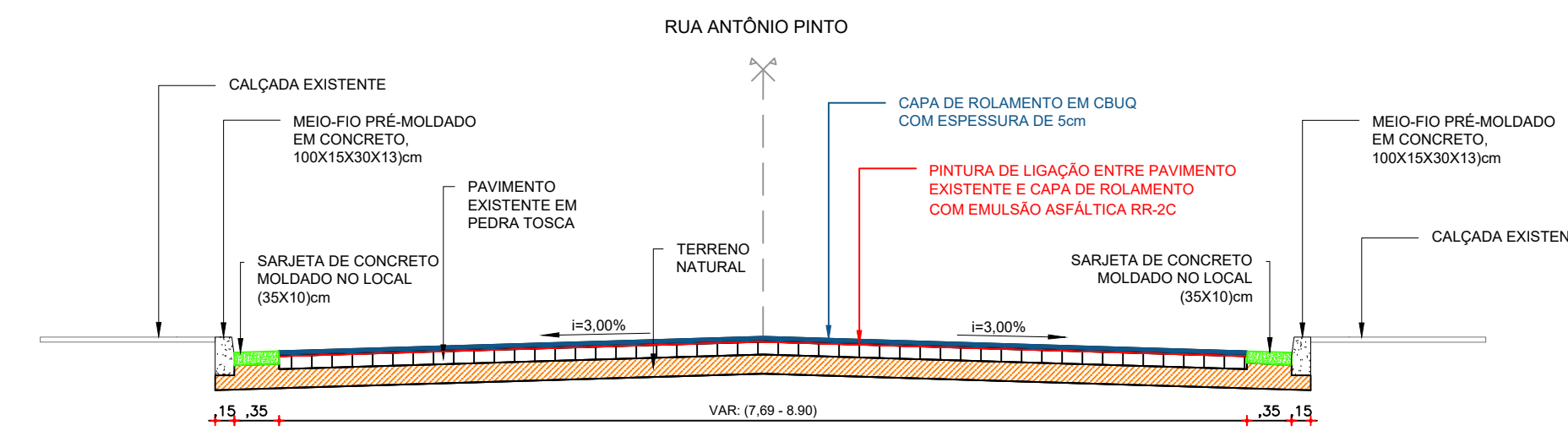
PROPRIETÁRIO: \_\_\_\_\_ FISCALIZAÇÃO: \_\_\_\_\_  
 ARTHUR MOREIRA TORQUATO - ENG. CIVIL - CREA: 53.900 D / CE.

<p>JOTA BARROS PROJETOS        Rua Manoel de Almeida Prado, 4115        CEP: 01048-000        São Paulo - SP        E-mail: contato@jotabarrosprojetos.com.br        www.jotabarrosprojetos.com.br</p>	PREFEITURA MUNICIPAL DE RERIUTABA DESENHO: 01/01 PRANCHA Nº: 5/17	
	PAVIMENTAÇÃO NA ZONA URBANA DO MUNICÍPIO DE RERIUTABA-CE PROJETO GEOMÉTRICO RUA ANTONIO MACEDO XIMENES (TRECHO 03)	
	LOCAL: LOCALIDADE SEDE DE RERIUTABA-CE NO BAIRRO VERMELHO PROJETA: ARTHUR MOREIRA TORQUATO - ENG. CIVIL - CREA: 53.900 D / CE. PROPRIETÁRIO: PREFEITURA MUNICIPAL DE RERIUTABA - 07.598.667/0001-87 DESENHISTA: LETICIA OLIVEIRA ARQUIVO: PAV_ASF_SEDE BAIRRO VERMELHO RERIUTABA_GEO_R10.DWG	ESCALA: INDICADA DATA: _____ SETEMBRO/2023

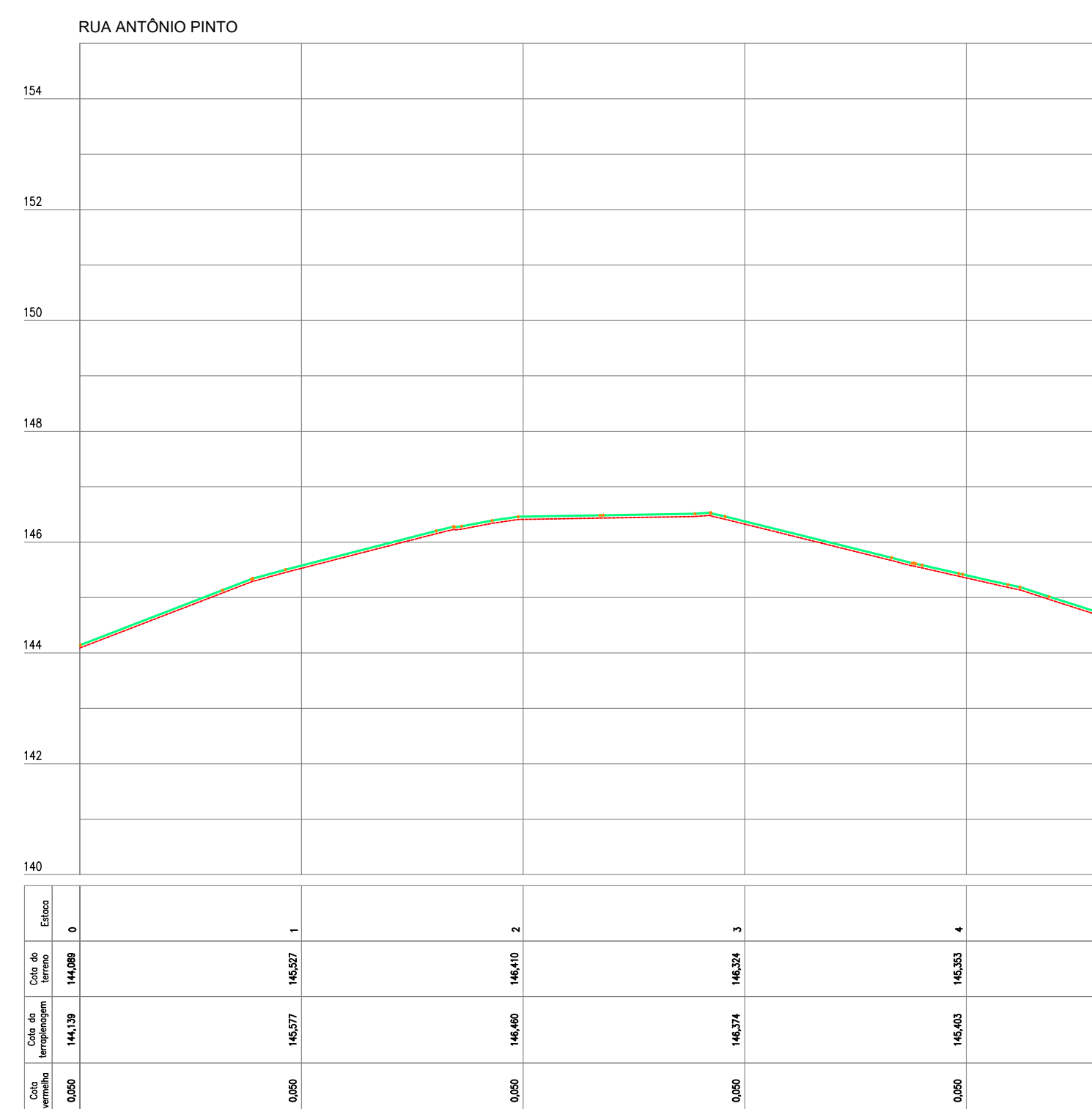




01 PLANTA BAIXA  
ESCALA 1/500

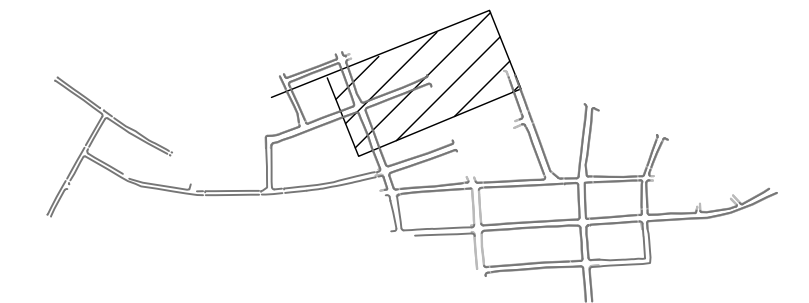


02 SEÇÃO TIPO  
ESCALA 1/50

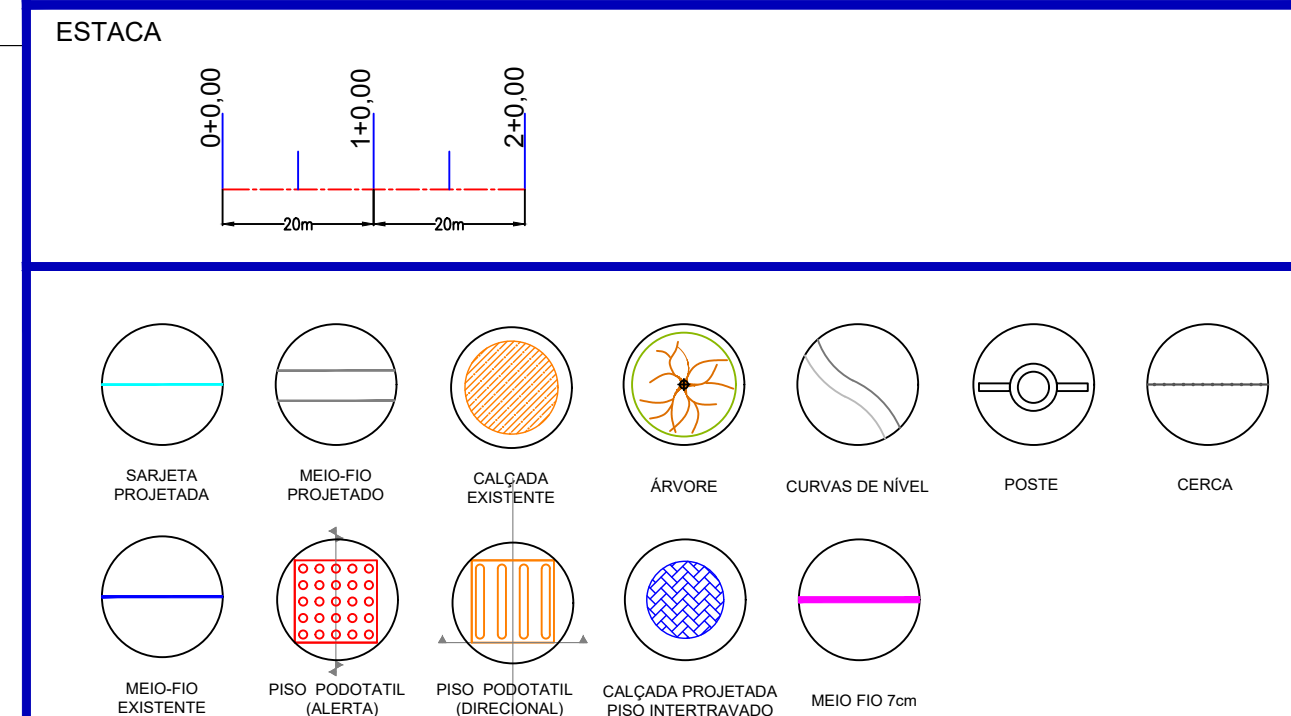


03 PERFIL LONGITUDINAL  
ESCALA H=1/500, V=1/100

MAPA DE SITUAÇÃO



LEGENDA DE DESENHOS



APROVAÇÃO:

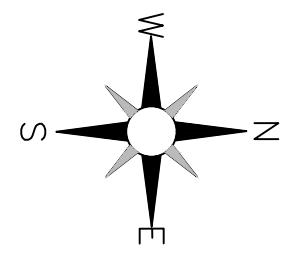
PROPRIETÁRIO: \_\_\_\_\_ FISCALIZAÇÃO: \_\_\_\_\_  
 ARTHUR MOREIRA TORQUATO - ENG. CIVIL - CREA: 53.900 D / CE.

PREFEITURA MUNICIPAL DE RERIUTABA  
 PAVIMENTAÇÃO NA ZONA URBANA DO MUNICÍPIO DE RERIUTABA-CE  
 PROJETO GEOMÉTRICO  
 RUA ANTÔNIO PINTO

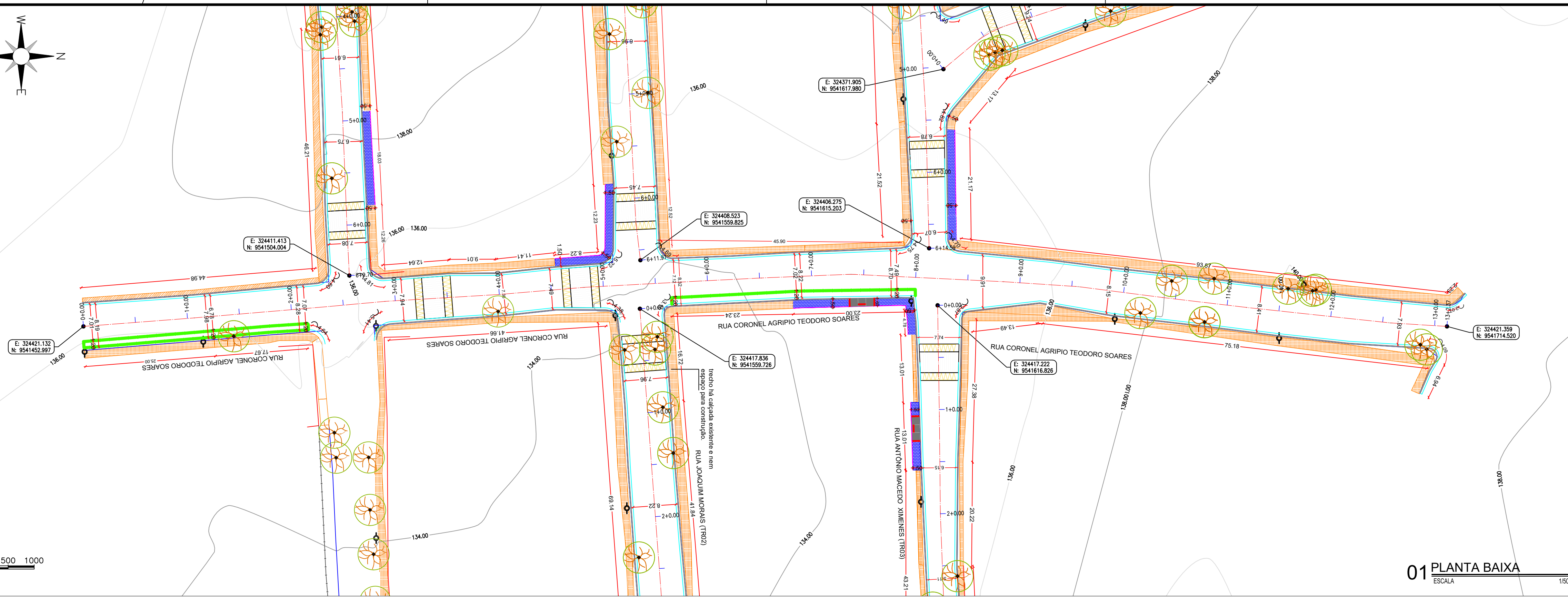
LOCAL: LOCALIDADE SEDE DE RERIUTABA-CE NO BAIRRO VERMELHO	DESENHO: 01/01	PRANCHA N°: 6/17
PROJETISTA: ARTHUR MOREIRA TORQUATO - ENG. CIVIL - CREA: 53.900 D / CE.	ESCALA: INDICADA	
PROPRIETÁRIO: PREFEITURA MUNICIPAL DE RERIUTABA - 07.598.667/0001-87	INDICADA	
DESENHISTA: LETICIA OLIVEIRA	DATA: SETEMBRO/2023	
ARQUIVO: PAV_ASF_SEDE BAIRRO VERMELHO RERIUTABA_GEO_R10.DWG		



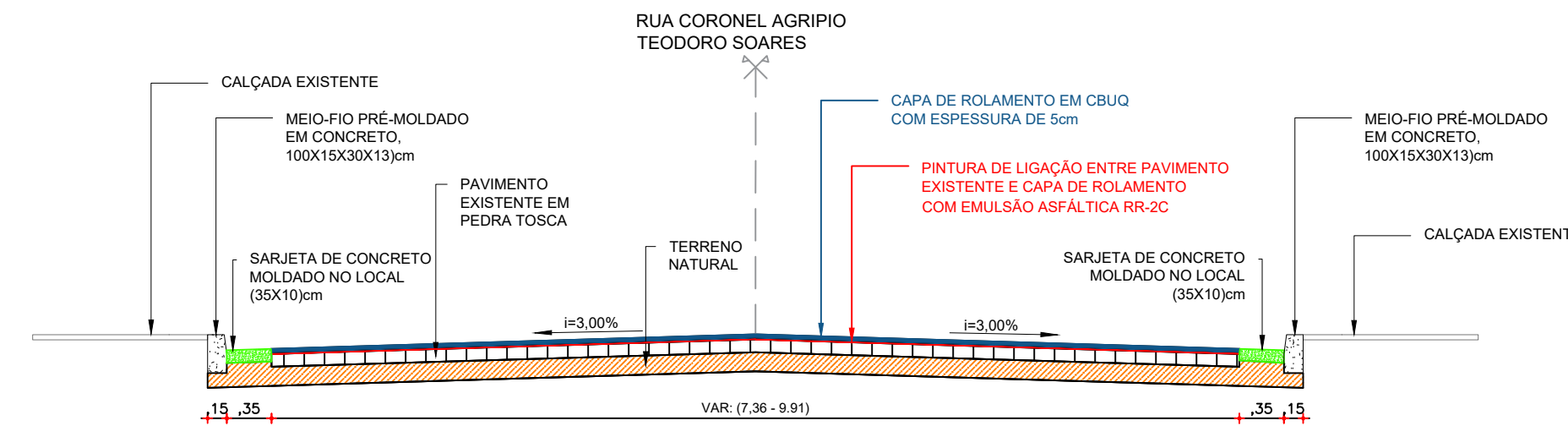




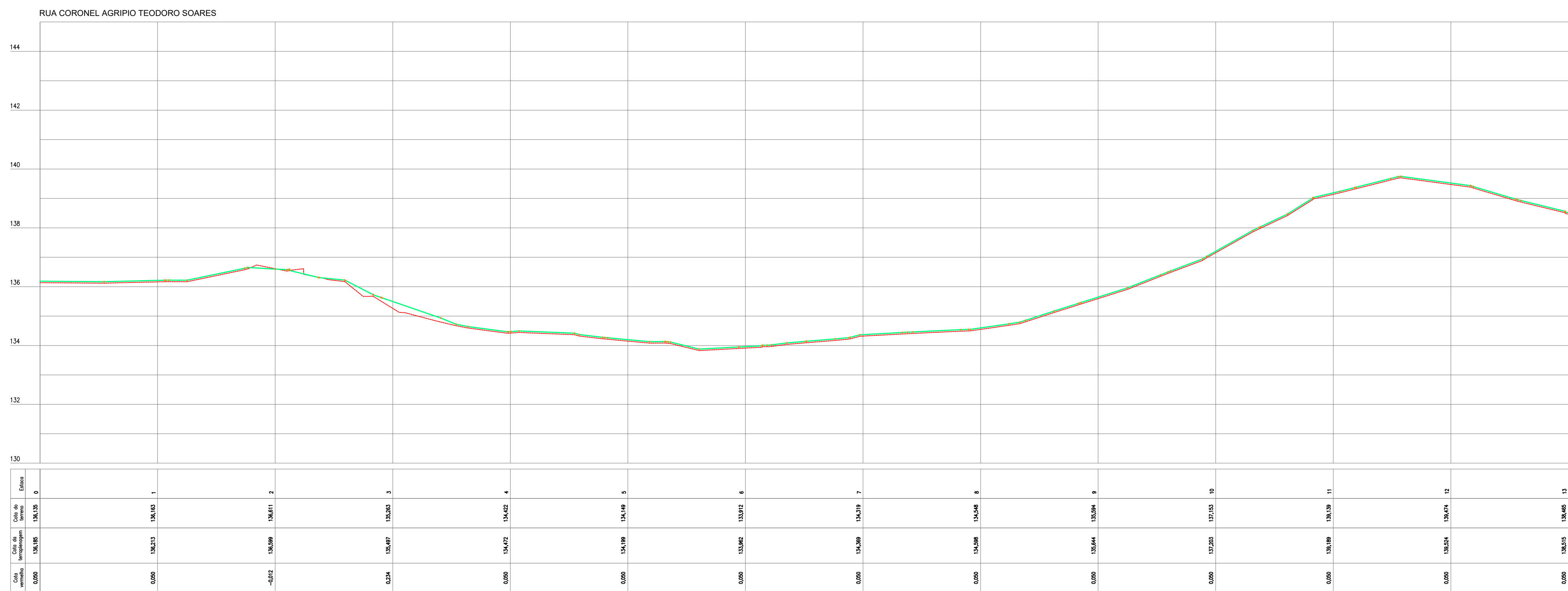
0 500 1000



01 PLANTA BAIXA  
ESCALA 1/500

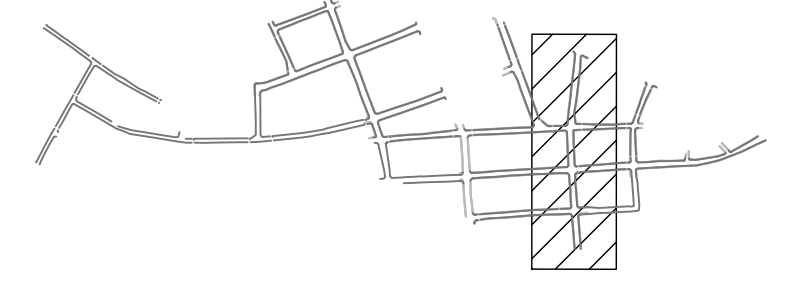


02 SEÇÃO TIPO  
ESCALA 1/50



03 PERFIL LONGITUDINAL  
ESCALA H=1000, V=1100

MAPA DE SITUAÇÃO



LEGENDA DE DESENHOS

ESTACA

- SARJETA PROJETADA
- MEIO-FIO PROJETADO
- CAÇADA EXISTENTE
- ÁRVORE
- CURVAS DE NÍVEL
- POSTE
- CERCA
- MEIO-FIO EXISTENTE
- PISO PODOSTATIL (ALERTA)
- PISO PODOSTATIL (DIRECIONAL)
- CAÇADA PROJETADA PISO INTERTRAVADO
- MEIO FIO 7cm

APROVAÇÃO:

PROPRIETÁRIO \_\_\_\_\_ FISCALIZAÇÃO \_\_\_\_\_

ARTHUR MOREIRA TORQUATO - ENGº CIVIL - CREA: 53.900 D / CE

**JOTA BARROS PROJETOS**

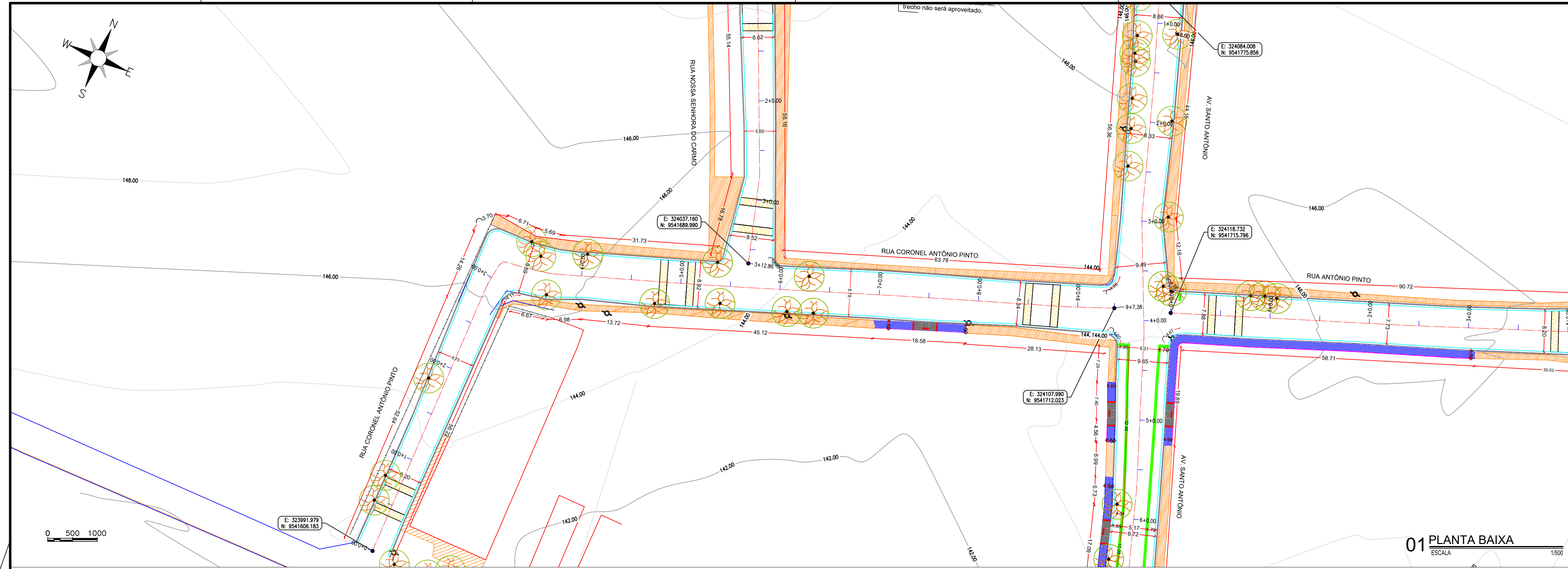
PREFEITURA MUNICIPAL DE RERIUTABA

PAVIMENTAÇÃO NA ZONA URBANA DO MUNICÍPIO DE RERIUTABA-CE

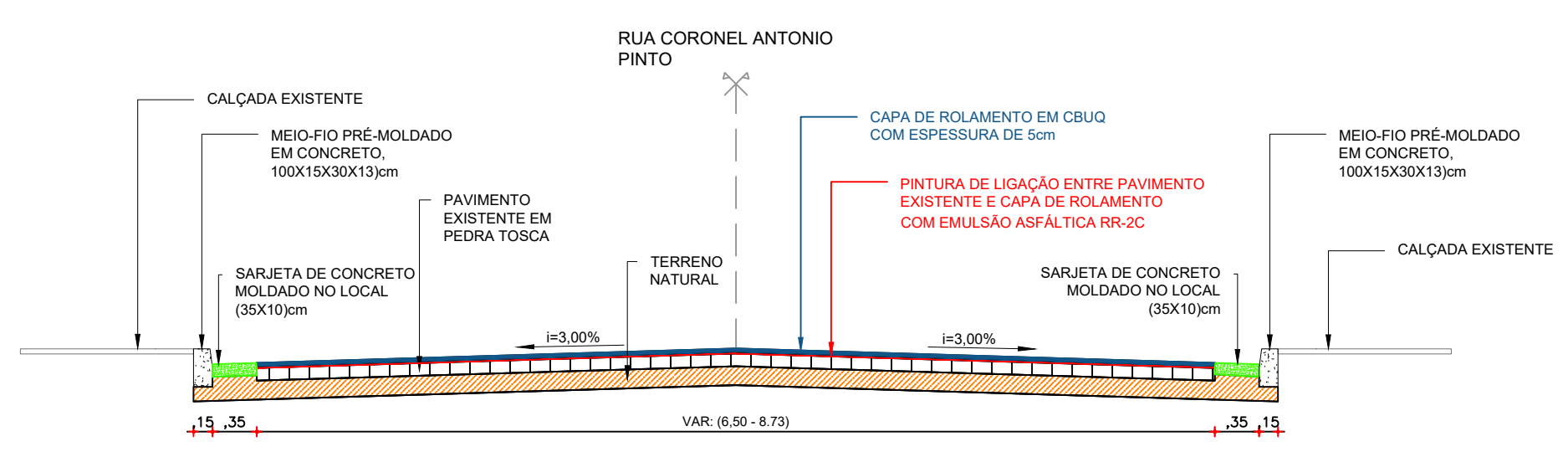
PROJETO GEOMÉTRICO  
RUA CORONEL AGRIPIO TEODORO SOARES

LOCAL:	LOCALIDADE SEDE DE RERIUTABA-CE NO BAIRRO VERMELHO	DESENHO:	01/01	PRANCHA Nº:	7/17
PROJETISTA:	ARTHUR MOREIRA TORQUATO - ENGº CIVIL - CREA: 53.900 D / CE	ESCALA:	INDICADA		
PROPRIETÁRIO:	PREFEITURA MUNICIPAL DE RERIUTABA - 07.598.667/0001-87	DESENHISTA:	LETICIA OLIVEIRA	DATA:	SETEMBRO/2023
ARQUIVO:	PAV_ASF_SEDE BAIRRO VERMELHO RERIUTABA_GEO_R10.DWG				

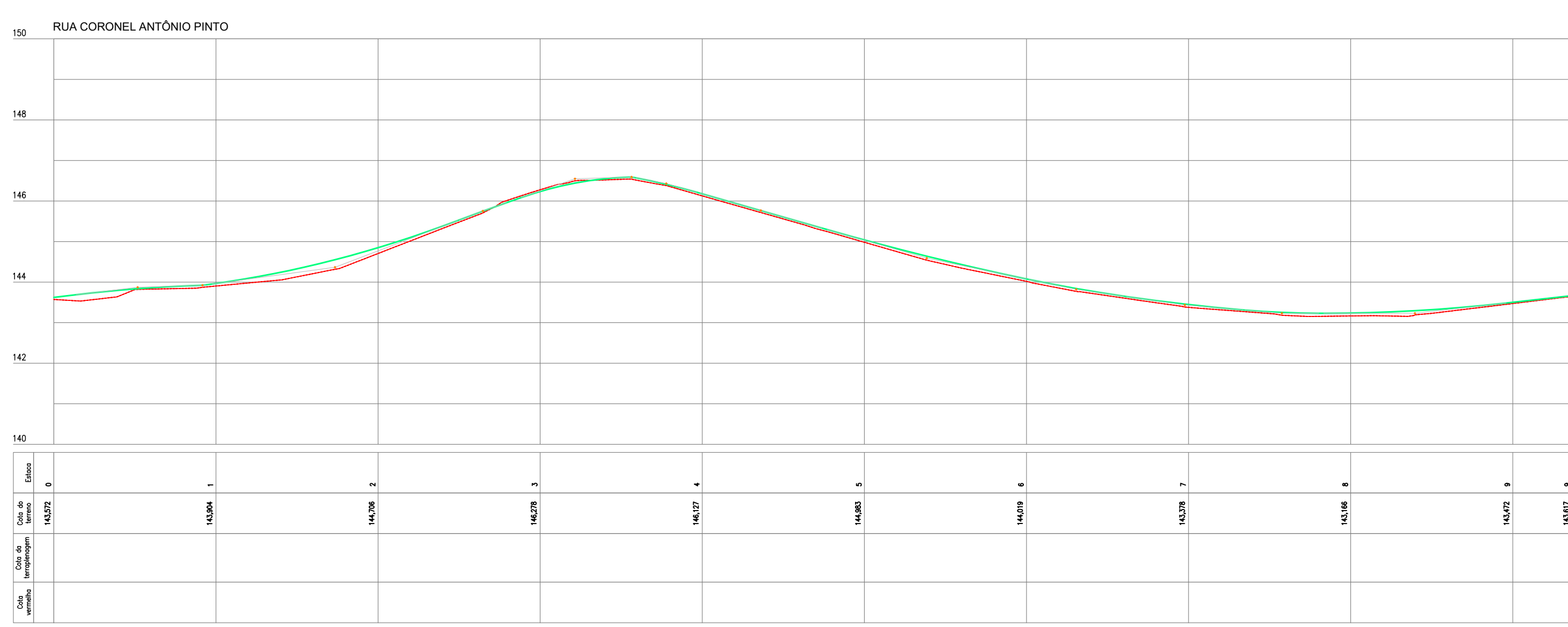




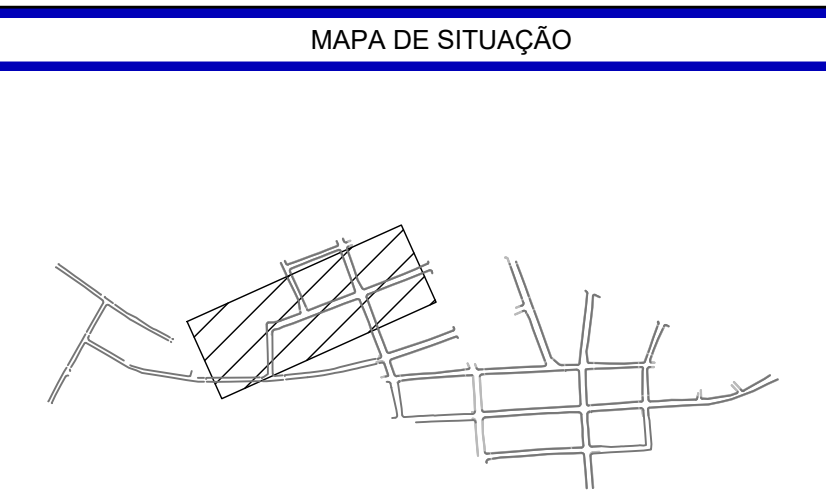
01 PLANTA BAIXA  
ESCALA 1:500



02 SEÇÃO TIPO  
ESCALA 1:50



03 PERFIL LONGITUDINAL  
ESCALA H:1000, V:1100



LEGENDA DE DESENHOS

ESTACA

- SARJETA PROJETADA
- MEIO-FIO PROJETADO
- CALÇADA EXISTENTE
- ÁRVORE
- CURVAS DE NÍVEL
- POSTE
- CERCA
- MEIO-FIO EXISTENTE
- PISO PODOTÁTIL (ALERTA)
- PISO PODOTÁTIL (DIRECIONAL)
- CALÇADA PROJETADA
- PISO INTERTRAVADO
- MEIO FIO 7cm

APROVAÇÃO:

PROPRIETÁRIO: \_\_\_\_\_

FISCALIZAÇÃO: \_\_\_\_\_

ARTHUR MOREIRA TORQUATO - ENG. CIVIL - CREA: 53.900 D / CE.

PREFEITURA MUNICIPAL DE RERIUTABA

DESENHO: 01/01 PRANCHA Nº: 8/17

PAVIMENTAÇÃO NA ZONA URBANA DO MUNICÍPIO DE RERIUTABA-CE

PROJETO GEOMÉTRICO  
RUA CORONEL ANTÔNIO PINTO

LOCAL: LOCALIDADE SEDE DE RERIUTABA-CE NO BAIRRO VERMELHO

PROJETISTA: ARTHUR MOREIRA TORQUATO - ENG. CIVIL - CREA: 53.900 D / CE. ESCALA: INDICADA

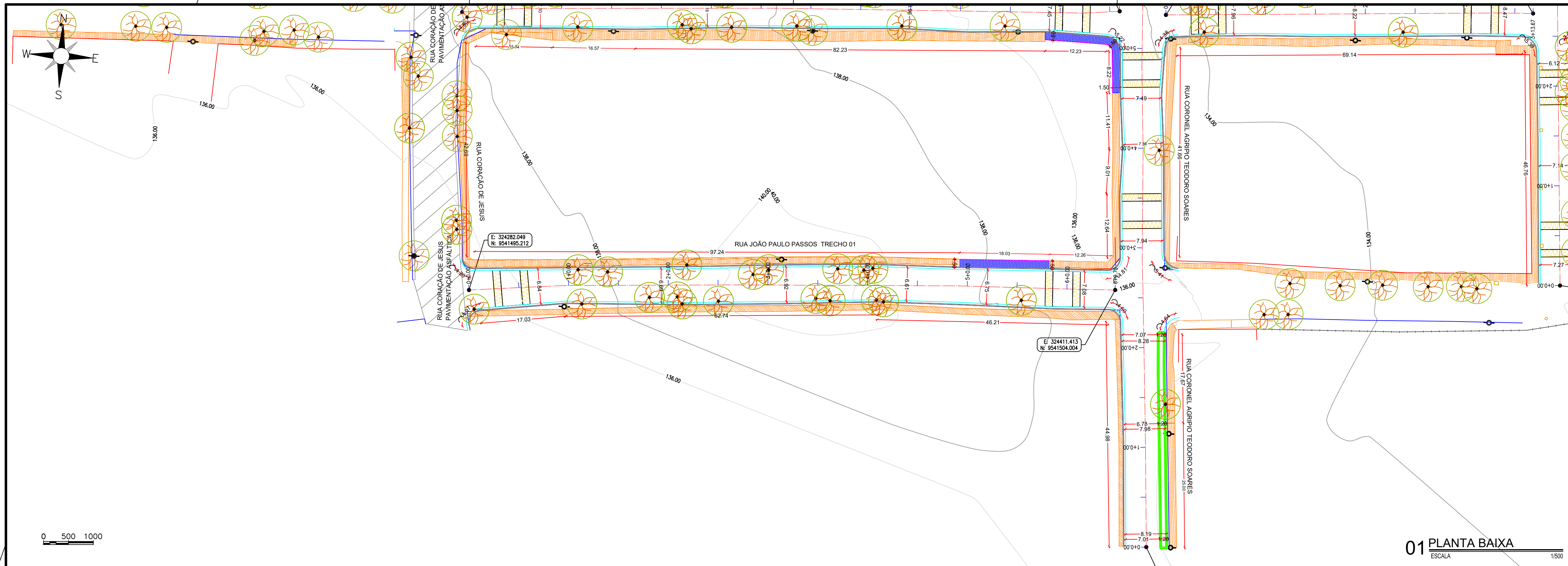
PROPRIETÁRIO: PREFEITURA MUNICIPAL DE RERIUTABA - 07.598.667/0001-87. DATA: \_\_\_\_\_

DESENHISTA: LETICIA OLIVEIRA

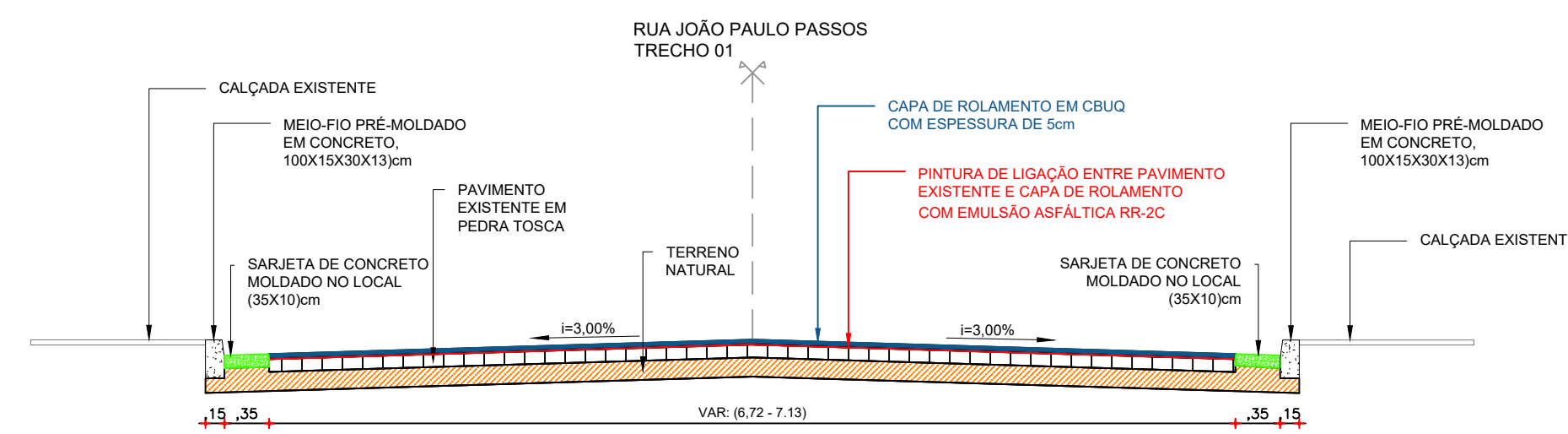
ARQUIVO: PAV\_ASF\_SEDE BAIRRO VERMELHO RERIUTABA\_GEO\_R10.DWG SETEMBRO/2023



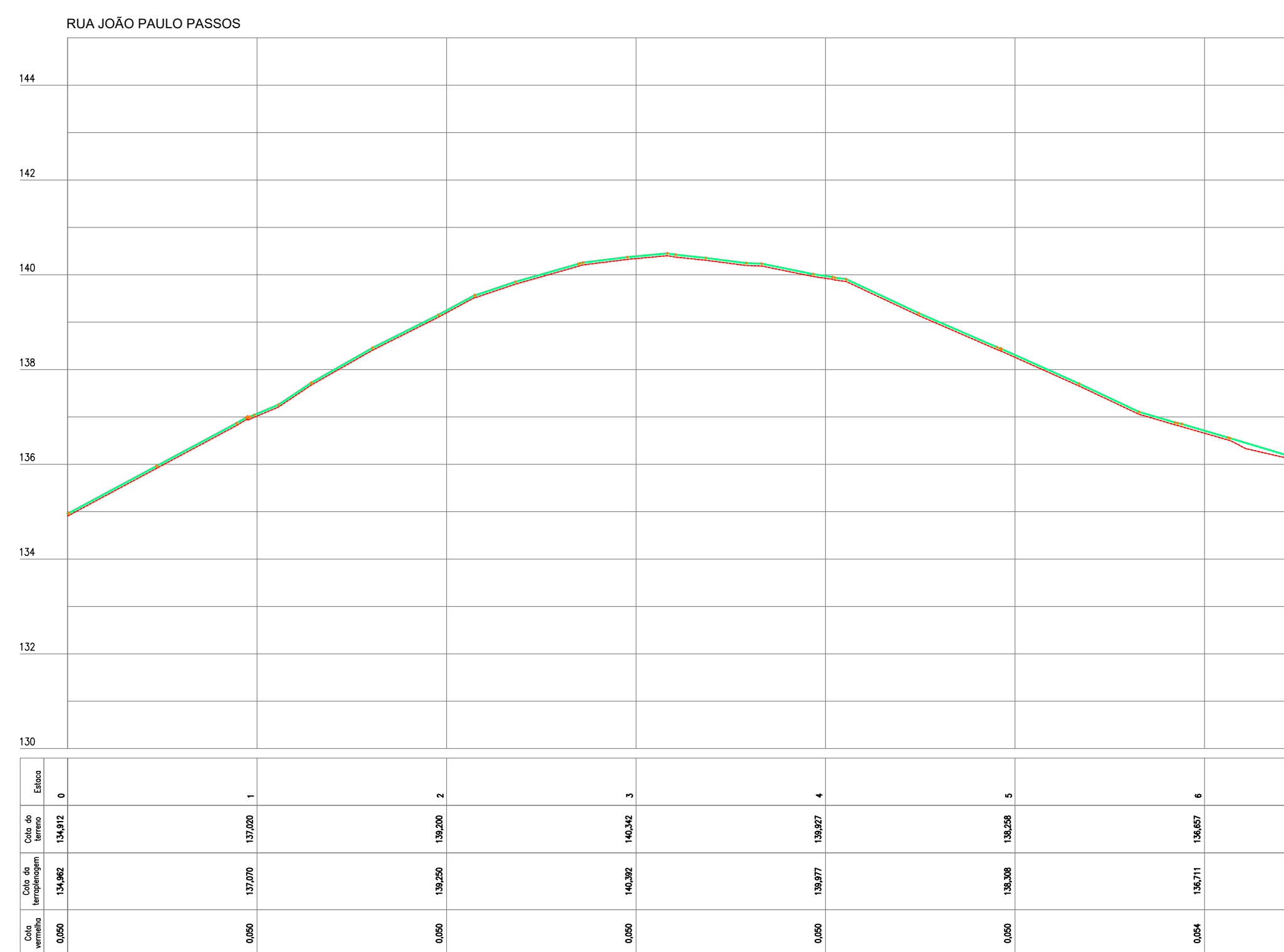




01 PLANTA BAIXA  
ESCALA 1/600

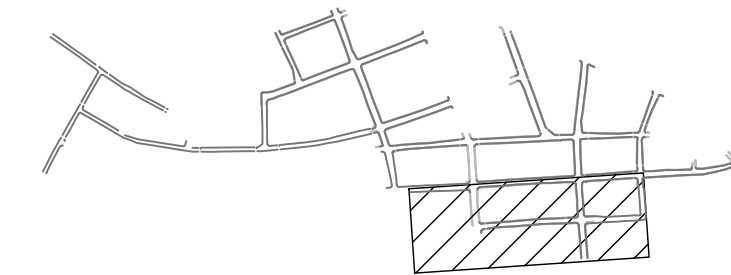


02 SEÇÃO TIPO  
ESCALA 1/50



03 PERFIL LONGITUDINAL  
ESCALA H:1/600, V:1/100

MAPA DE SITUAÇÃO



LEGENDA DE DESENHOS

ESTACA

APROVAÇÃO:

PROPRIETÁRIO: \_\_\_\_\_

FISCALIZAÇÃO: \_\_\_\_\_

ARTHUR MOREIRA TORQUATO - ENG. CIVIL - CREA: 53.900 D / CE.

**JOTA BARROS PROJETOS**

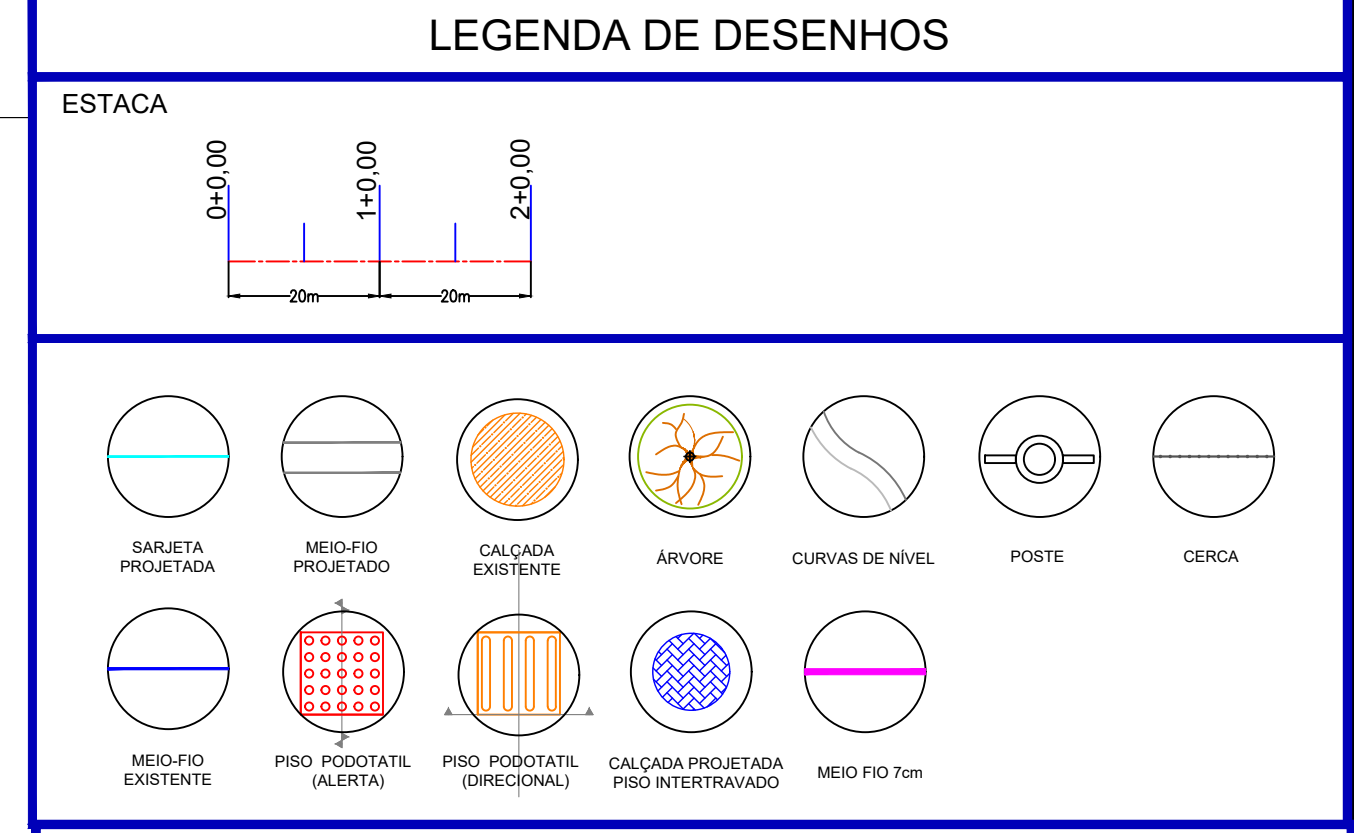
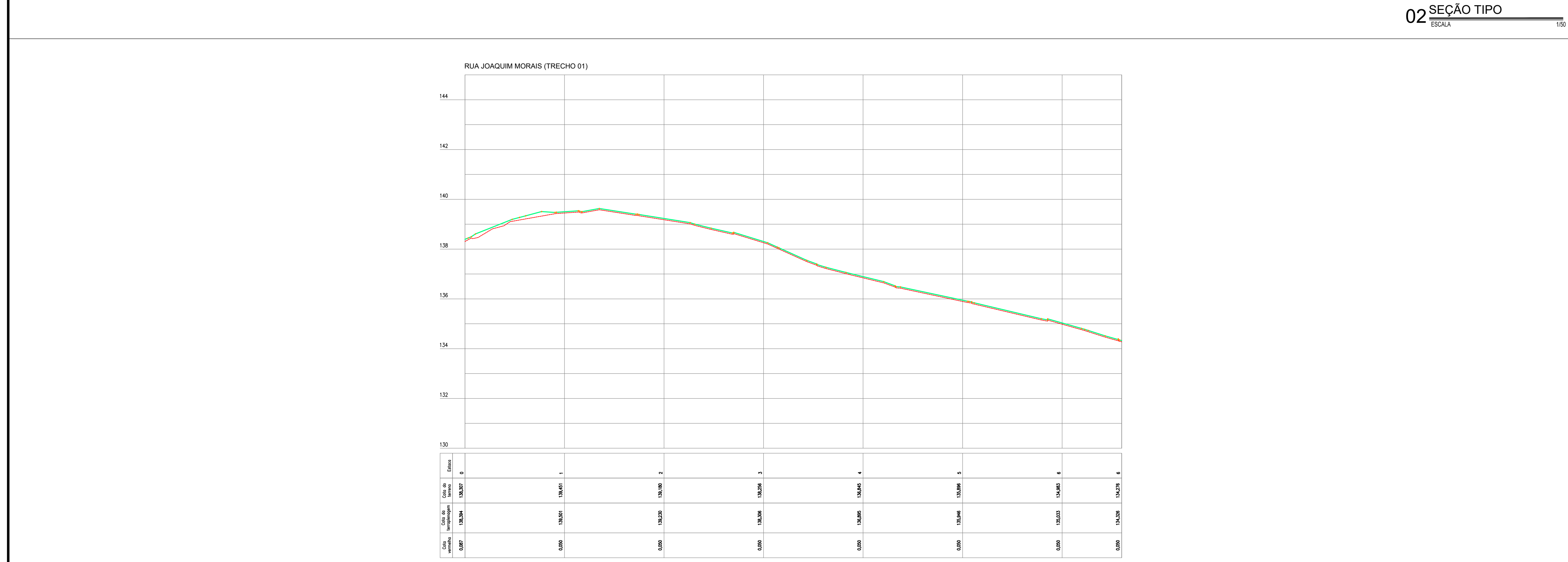

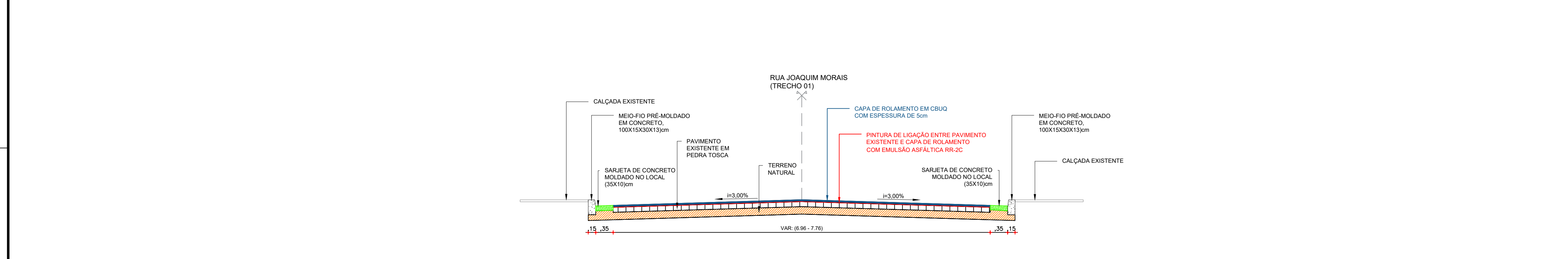
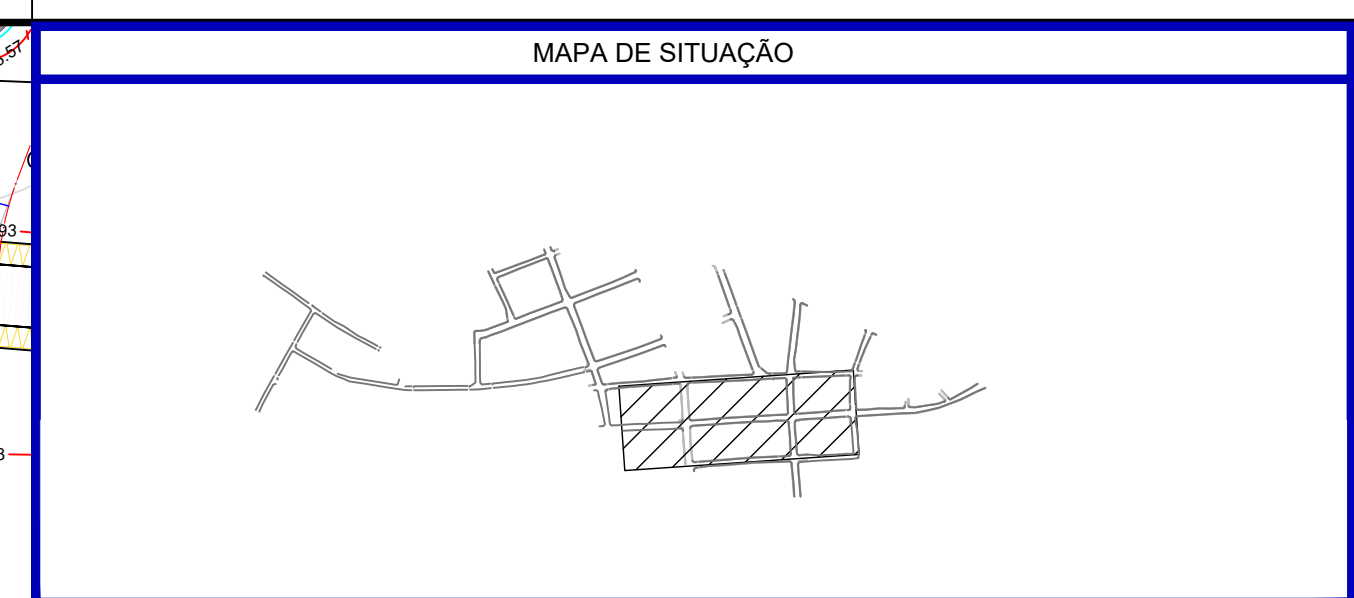
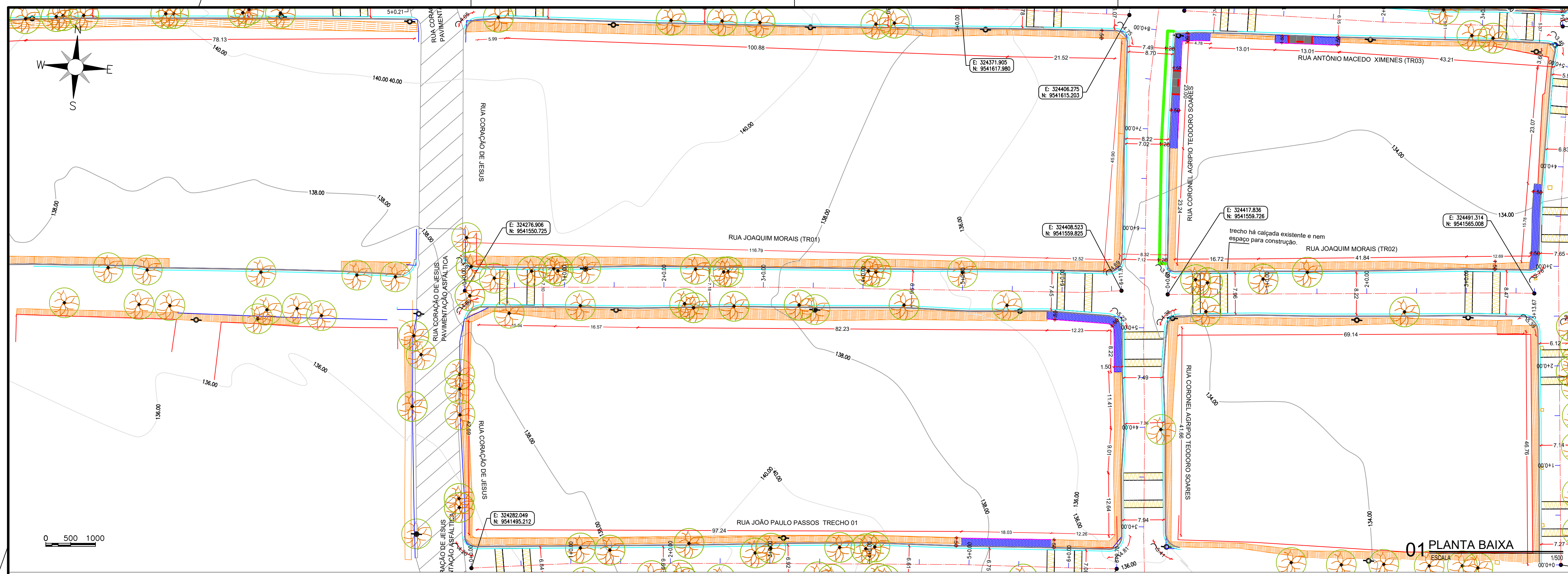
PREFEITURA MUNICIPAL DE RERIUTABA

PAVIMENTAÇÃO NA ZONA URBANA DO MUNICÍPIO DE RERIUTABA-CE

PROJETO GEOMÉTRICO  
RUA JOÃO PAULO PASSOS TRECHO 01

LOCAL: LOCALIDADE SEDE DE RERIUTABA-CE NO BAIRRO VERMELHO	DESENHO: 01/01	PRANCHA N°: 9/17
PROJETISTA: ARTHUR MOREIRA TORQUATO - ENG. CIVIL - CREA: 53.900 D / CE.	ESCALA: INDICADA	
PROPRIETÁRIO: PREFEITURA MUNICIPAL DE RERIUTABA - 07.598.667/0001-87	DATA: _____	
DESENHISTA: LETICIA OLIVEIRA	ARQUIVO: PAV_ASF_SEDE BAIRRO BARRO VERMELHO RERIUTABA_GEO_R10.DWG	SETEMBRO/2023





**PREFEITURA MUNICIPAL DE RERIUTABA**

DESENHO: 01/01 PRANCHA Nº: 10/17

**PROJETO GEOMÉTRICO**  
RUA JOAQUIM MORAIS (TRECHO 01)

LOCAL: LOCALIDADE SEDE DE RERIUTABA-CE NO BAIRRO VERMELHO

PROJETISTA: ARTHUR MOREIRA TORQUATO - ENGº CIVIL - CREA: 53.900 D / CE

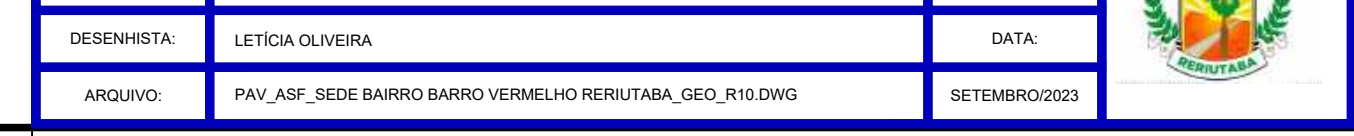
PROPRIETÁRIO: PREFEITURA MUNICIPAL DE RERIUTABA - 07.598.667/0001-87

DESENHISTA: LETICIA OLIVEIRA

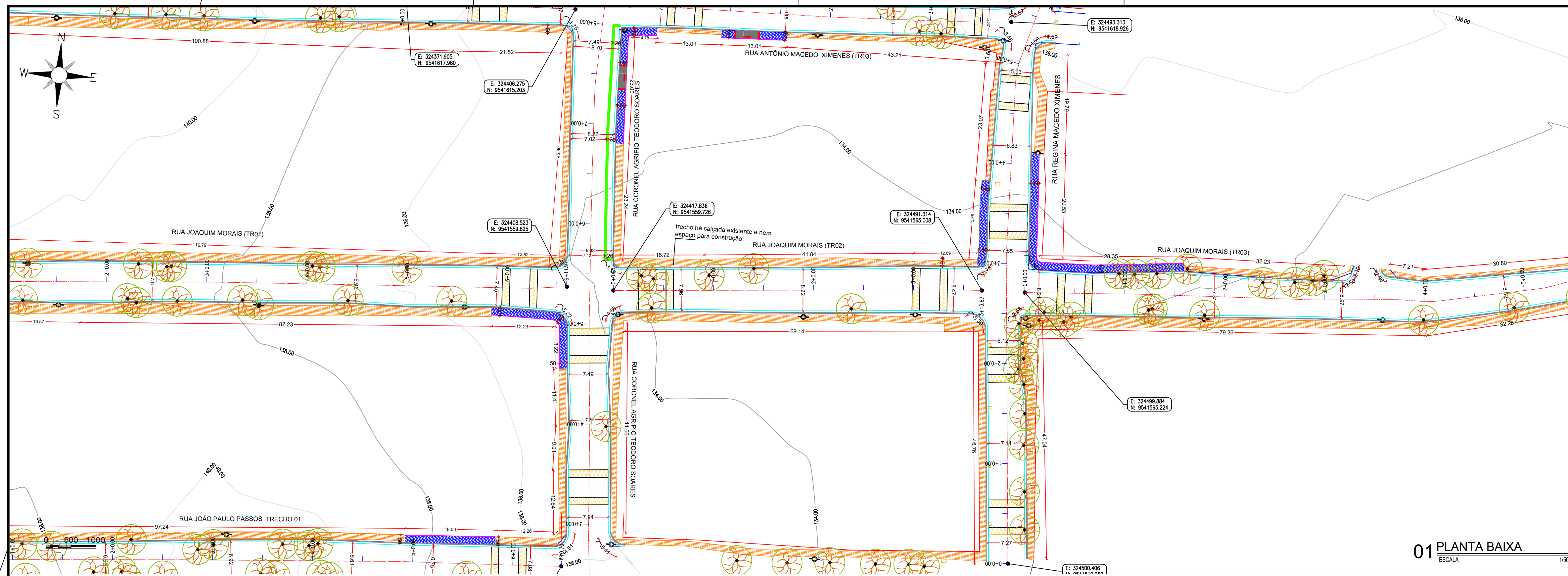
ARQUIVO: PAV\_ASF\_SEDE BAIRRO VERMELHO RERIUTABA\_GEO\_R10.DWG

ESCALA: INDICADA

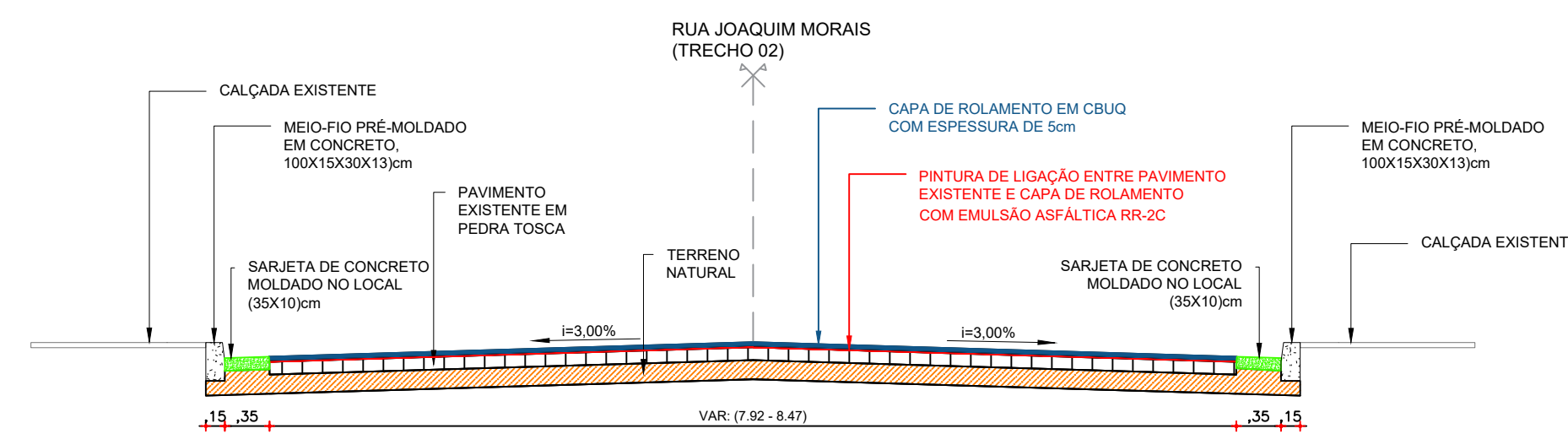
DATA: SETEMBRO/2023



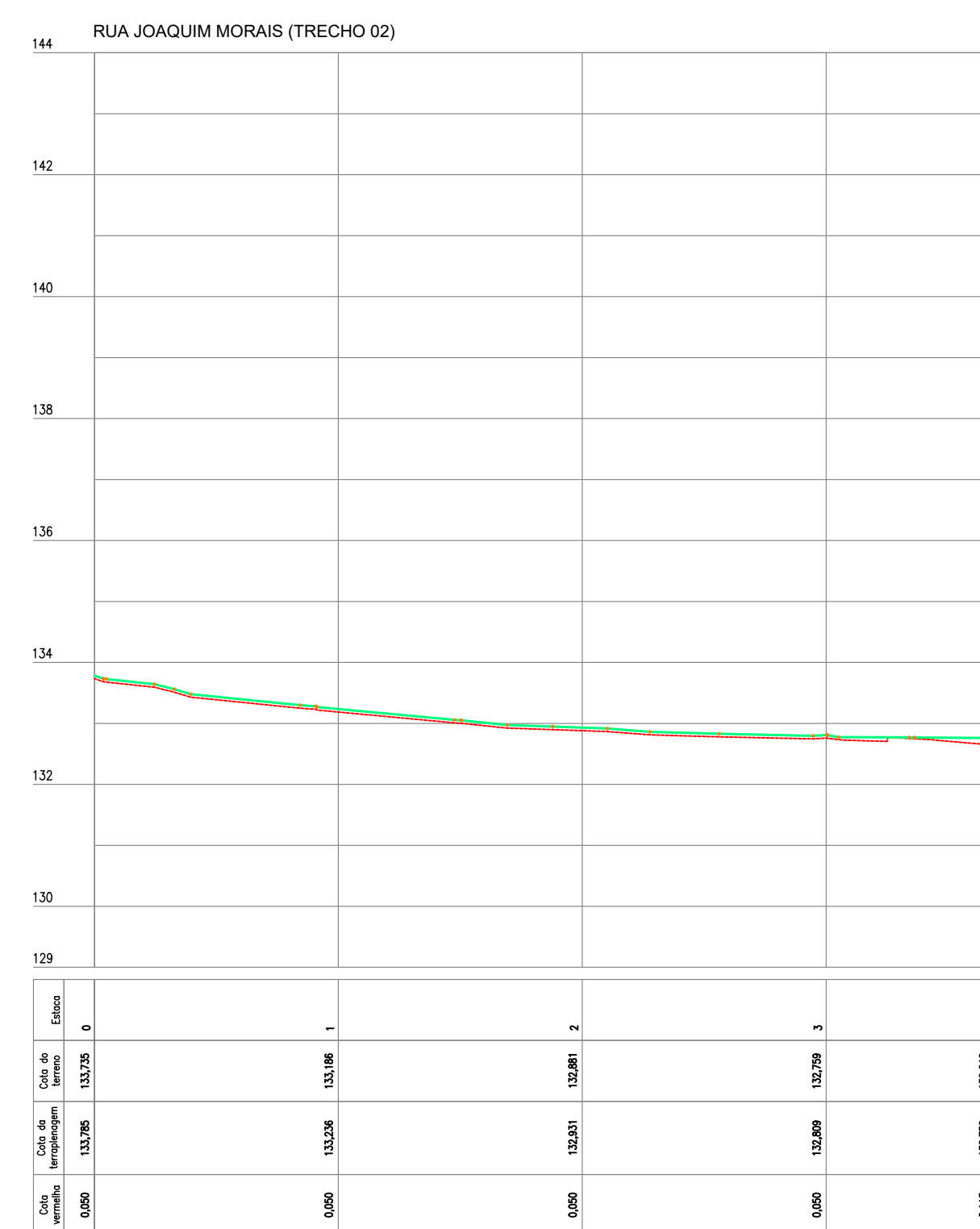




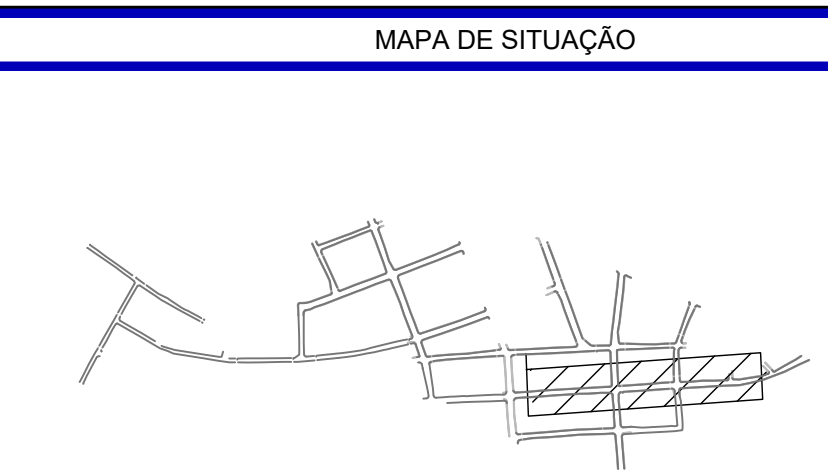
01 PLANTA BAIXA  
ESCALA 1/600



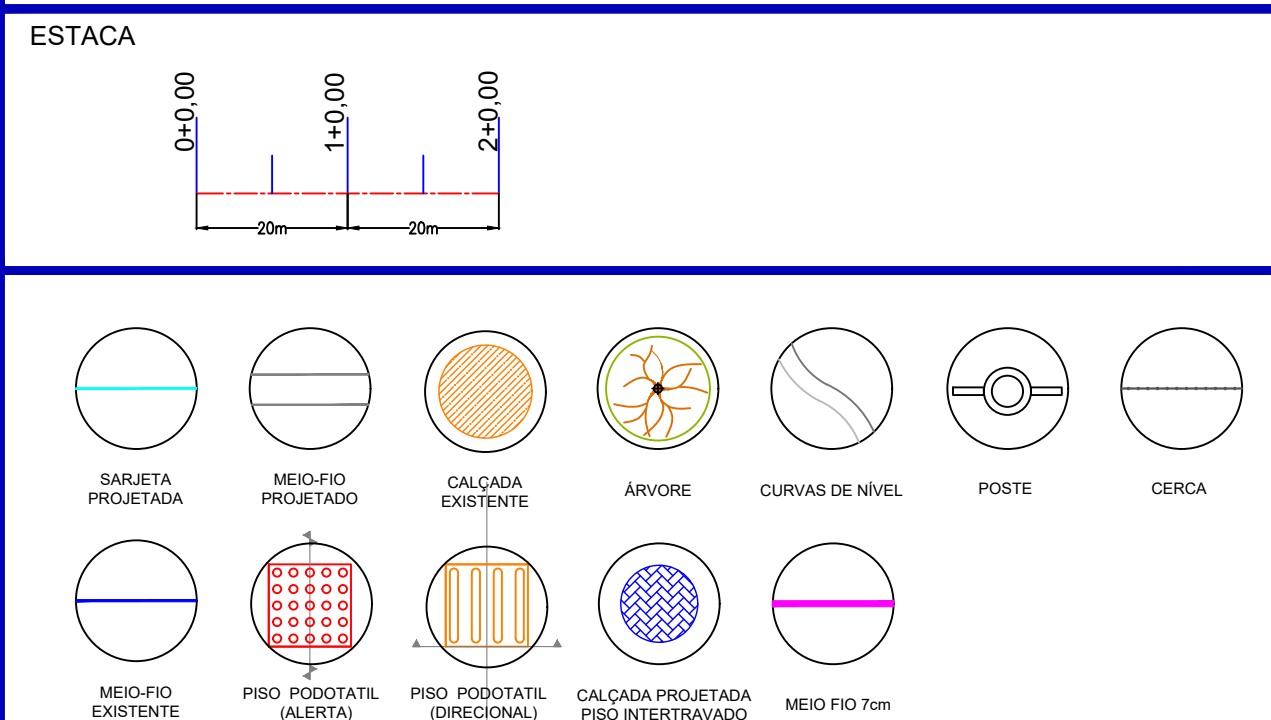
02 SEÇÃO TIPO  
ESCALA 1/50



03 PERFIL LONGITUDINAL  
ESCALA H=1000, V=1100



LEGENDA DE DESENHOS



APROVAÇÃO:

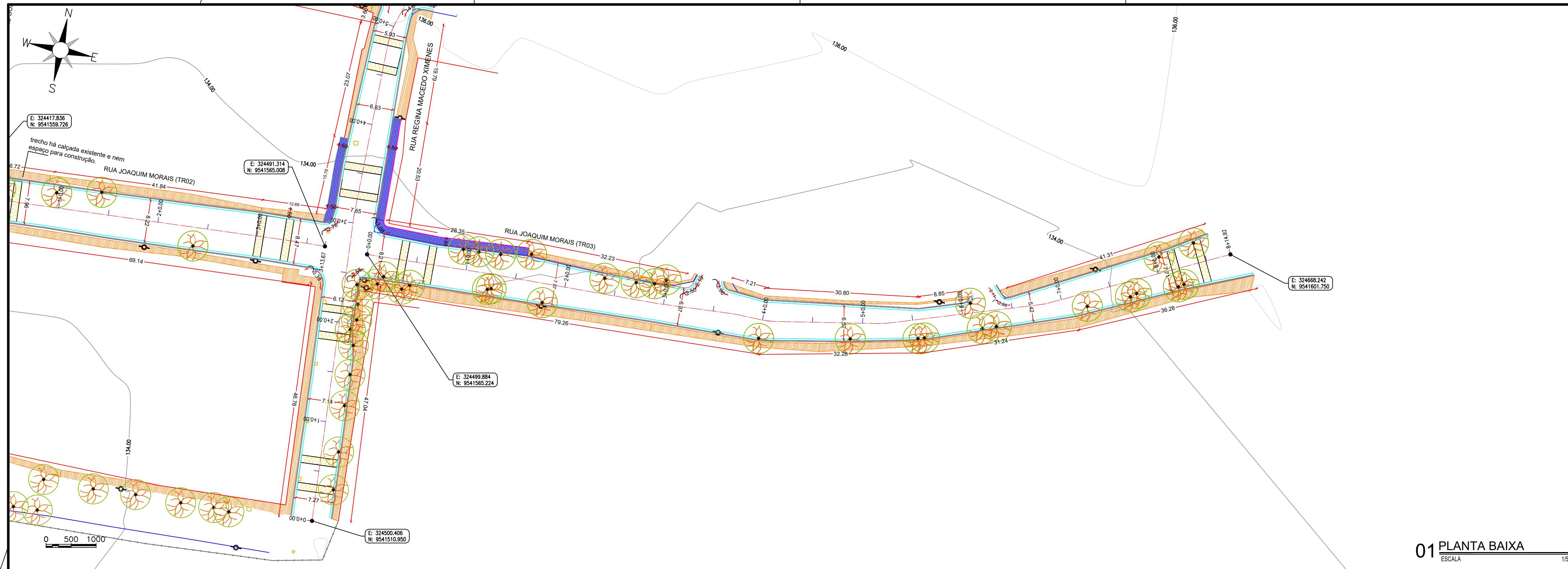
PROPRIETÁRIO: \_\_\_\_\_

FISCALIZAÇÃO: \_\_\_\_\_

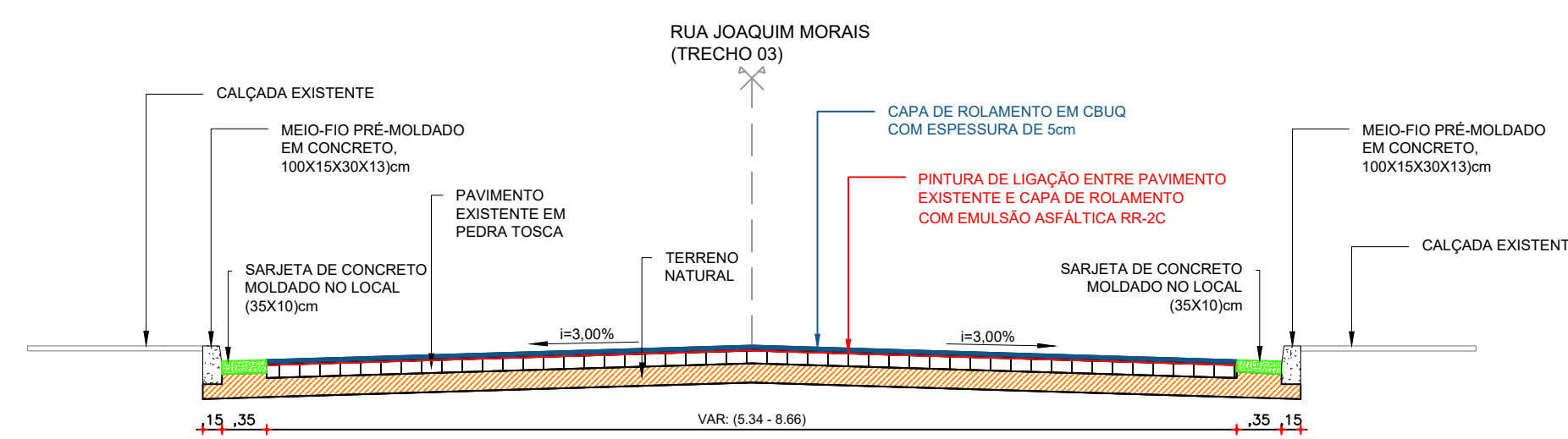
ARTHUR MOREIRA TORQUATO - ENG. CIVIL - CREA: 53.900 D / CE

<p>JOTA BARROS PROJETOS</p> <p>Rua Manoel Joaquim de Almeida, 4115 Fone: 4141-0100 E-mail: contato@jotabarrosprojetos.com.br www.jotabarrosprojetos.com.br</p>	PREFEITURA MUNICIPAL DE RERIUTABA		DESENHO: 01/01	PRANCHA Nº: 11/17
	PAVIMENTAÇÃO NA ZONA URBANA DO MUNICÍPIO DE RERIUTABA-CE			
	PROJETO GEOMÉTRICO RUA JOAQUIM MORAIS (TRECHO 02)			
LOCAL: LOCALIDADE SEDE DE RERIUTABA-CE NO BAIRRO VERMELHO	PROJETA: ARTHUR MOREIRA TORQUATO - ENG. CIVIL - CREA: 53.900 D / CE	ESCALA: INDICADA		
PROPRIETÁRIO: PREFEITURA MUNICIPAL DE RERIUTABA - 07.598.667/0001-87	DESENHISTA: LETICIA OLIVEIRA	DATA: _____		
ARQUIVO: PAV_ASF_SEDE BAIRRO VERMELHO RERIUTABA_GEO_010.DWG	SETEMBRO/2023			

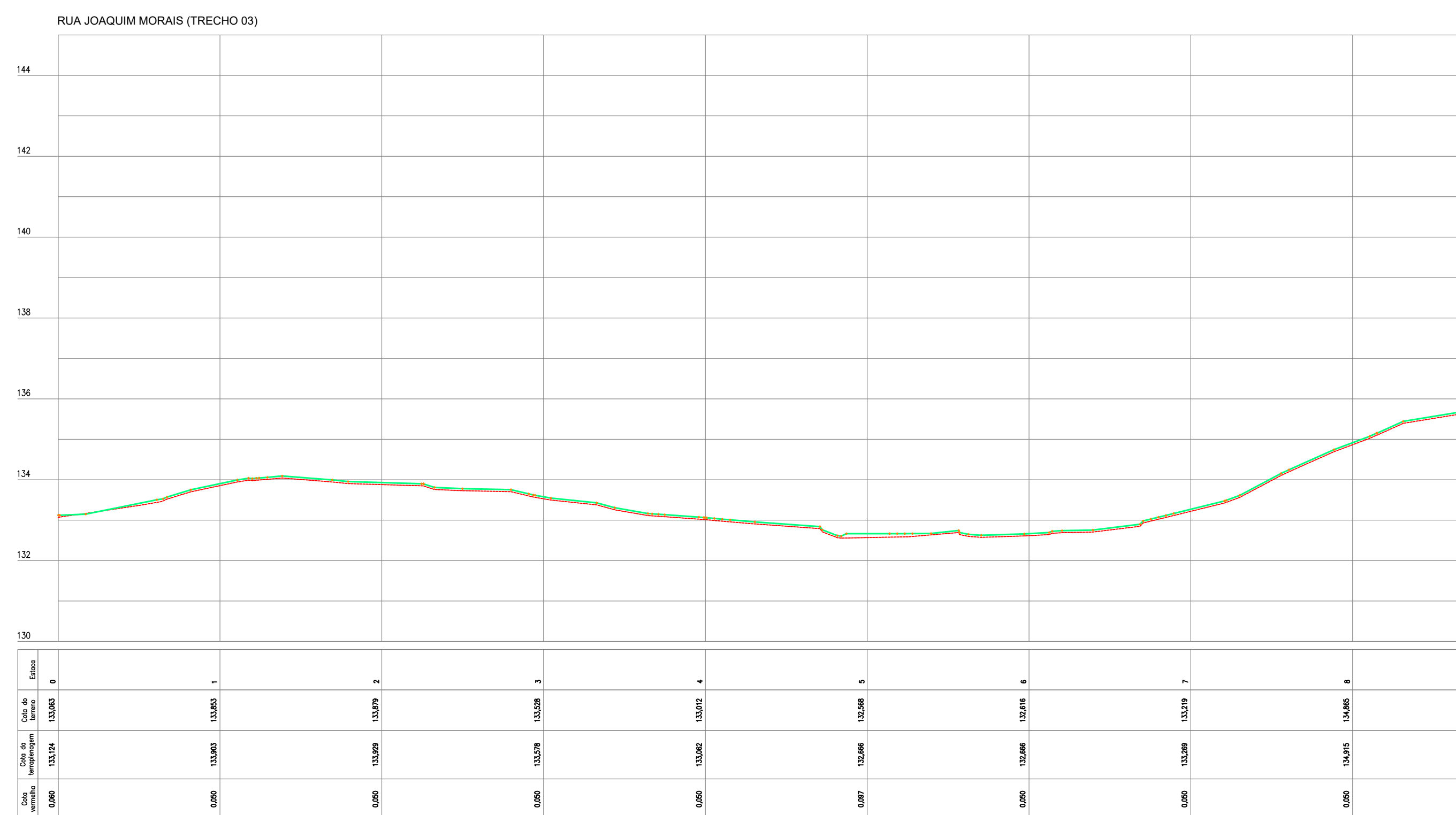




01 PLANTA BAIXA  
ESCALA 1/500

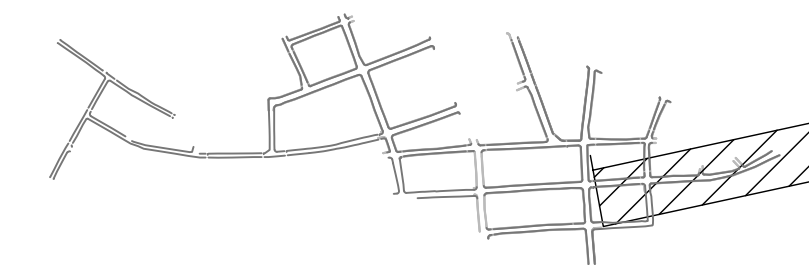


02 SEÇÃO TIPO  
ESCALA 1/50

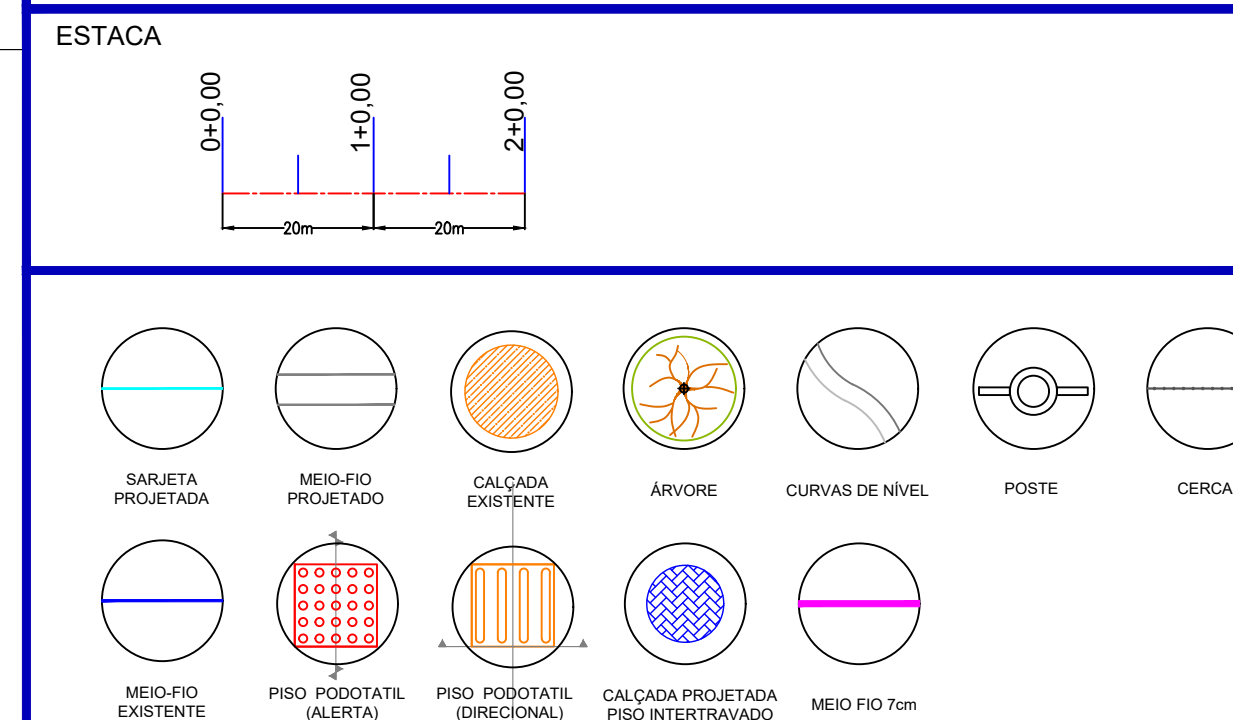


03 PERFIL LONGITUDINAL  
ESCALA H=1000, V=1100

MAPA DE SITUAÇÃO



LEGENDA DE DESENHOS



APROVAÇÃO:

PROPRIETÁRIO: \_\_\_\_\_ FISCALIZAÇÃO: \_\_\_\_\_

ARTHUR MOREIRA TORQUATO - ENG. CIVIL - CREA: 53.900 D / CE.

<p>JOTA BARROS PROJETOS RUA NEDECO DE CARVALHO, 4115 POCA, R. 100 - 10000 L. 1414 - 1414 E-MAIL: contato@jotabarrosprojetos.com.br WWW.JOTABARROS.COM.BR</p>	PREFEITURA MUNICIPAL DE RERIUTABA PAVIMENTAÇÃO NA ZONA URBANA DO MUNICÍPIO DE RERIUTABA-CE PROJETO GEOMÉTRICO RUA JOAQUIM MORAIS (TRECHO 03)		DESENHO: 01/01 PRANCHA N°: 12/17
	LOCAL: LOCALIDADE SEDE DE RERIUTABA-CE NO BAIRRO VERMELHO	PROJETA: ARTHUR MOREIRA TORQUATO - ENG. CIVIL - CREA: 53.900 D / CE.	ESCALA: INDICADA
	PROPRIETÁRIO: PREFEITURA MUNICIPAL DE RERIUTABA - 07.598.667/0001-87	DESENHISTA: LETÍCIA OLIVEIRA	DATA: SETEMBRO/2023

